

SPIS TREŚCI

1.	WPROWADZENIE	4
2.	OBSZAR I CZAS REALIZACJI PLANU ODNOWY	7
3.	CHARAKTERYSTYKA MIEJSCOWOŚCI, W KTÓREJ BĘDZIE REALIZOWANA OPERACJA	8
4.	INWENTARYZACJA ZASOBÓW SŁUŻĄCYCH ODNOWIE MIEJSCOWOŚCI.....	12
4.1.	Położenie geograficzne	12
4.2.	Położenie w sieci osadniczej i w strukturze organizacji terytorialnej państwa	12
4.3.	Środowisko przyrodnicze.....	14
4.4.	Ludność i aktywność społeczna	17
4.5.	Gospodarka, rolnictwo	18
4.6.	Infrastruktura techniczna.....	19
4.7.	Infrastruktura społeczna.....	24
4.8.	Infrastruktura turystyczna	27
4.9.	Dziedzictwo historyczne, kulturowe i zabytki	28
5.	OCENA ZASOBÓW MIEJSCOWOŚCI PRZEZ LOKALNĄ SPOŁECZNOŚĆ	30
6.	DIAGNOZA AKTUALNEJ SYTUACJI WSI.....	32
7.	OCENA MOCNYCH I SŁABYCH STRON MIEJSCOWOŚCI, W KTÓREJ BĘDZIE REALIZOWANA OPERACJA - ANALIZA SWOT	35
8.	WIZJA PRZYSZŁOŚCI WSI – NADZIEJE I OCZEKIWANIA	38
9.	OPIS PLANOWANYCH ZADAŃ I PRZEDSIĘWZIĘĆ AKTYWIZUJĄCYCH SPOŁECZNOŚĆ LOKALNĄ W OKRESIE CO NAJMNIEJ 7 LAT OD DNIA PRZYJĘCIA PLANU ODNOWY MIEJSCOWOŚCI W KOLEJNOŚCI WYNIKAJĄCEJ Z PRZYJĘTYCH	

PRIORYTETÓW ROZWOJU MIEJSCOWOSCI Z PODANIEM SZACUNKOWYCH KOSZTÓW ICH REALIZACJI	41
9.1. Informacje ogólne	41
9.2. Cele i projekty	42
9.3. Opis projektów	44
9.4. Szacunkowe koszty projektów w latach 2007-2015	51
10. ZGODNOŚĆ PLANU ODNOWY Z DOKUMENTAMI PLANISTYCZNYMI GMINY	57
11. WDRAŻANIE PLANU ODNOWY	59
12. MONITOROWANIE, OCENA REALIZACJI, AKTUALIZACJA I KOMUNIKACJA SPOŁECZNA PLANU ODNOWY	61
12.1. System monitorowania.....	61
12.2. Ocena, aktualizacja	61
12.3. Komunikacja społeczna	62
13. PROJEKT PRZEWIDZIANY DO WSPARCIA W RAMACH PROW – DZIAŁANIE „ODNOWA I ROZWÓJ WSI”	63
13.1. Opis, cel, czas realizacji, uzasadnienie	63
SPIS TABEL	69
SPIS WYKRESÓW	70
SPIS RYSUNKÓW	70
SPIS ZAŁĄCZNIKÓW	71

1. WPROWADZENIE

Plan Odnowy Miejscowości Skórka (w skrócie POM) jest dokumentem stanowiącym załącznik do wniosku w przypadku ubiegania się o fundusze z Unii Europejskiej w ramach Programu Rozwoju Obszarów Wiejskich na lata 2007 – 2013 (w skrócie PROW), Osi 3 Jakość życia na obszarach wiejskich i zróżnicowanie gospodarki wiejskiej, Działania 3.3 – Odnowa i rozwój wsi oraz osi 4 LEADER, Działania – Wdrażanie lokalnych strategii rozwoju – Odnowa i rozwój wsi oraz projektów zwanych „Małymi projektami” niekwalifikującymi się do wsparcia w ramach osi 3.

Plan jest także dokumentem stanowiącym załącznik do wniosku o środki wsparcia z publicznych funduszy krajowych na działania mające na celu aktywizację lokalnej społeczności dla odnowy i rozwoju wsi zgodnie z ustawą o samorządzie gminy.

Podjęcie procesu odnowy i opracowania Planu Odnowy Miejscowości Skórka zainicjowała Rada Sołecka. Współuczestnikiem tych inicjatyw było Towarzystwo Przyjaciół Skórki. Organizatorem spotkań formalnych i roboczych z udziałem mieszkańców wsi była Sołtys wsi.

Prace nad planem prowadzono zgodnie z wymogami przewidzianymi dla tego typu lokalnych dokumentów oraz z uwzględnieniem trybu proponowanego w dokumencie programowym PROW 2007 – 2013 oraz zapisów rozporządzeń wykonawczych Ministra Rolnictwa i Rozwoju Wsi do każdego z działań PROW.

Odnowa wsi to wspólne działanie jej mieszkańców, oparte o wieloletni plan odnowy, zmierzające do poprawy jakości życia, w tym także jakości tego, co na wsi cenne.

Istotny element działania stanowi pobudzanie aktywności środowisk lokalnych i stymulowanie współpracy na rzecz odnowy, rozwoju i promocji wartości związanych z miejscową specyfiką społeczną, kulturową i przyrodniczą oraz dbałością o ład przestrzenny, w którym ważna jest spójność wsi jako jednostki osadniczej i harmonia różnych funkcji.

Ostatecznymi beneficjentami podjętych działań są mieszkańcy miejscowości należących do gmin wiejskich lub miejsko – wiejskich, z wyłączeniem miast liczących powyżej 5.000 mieszkańców.

Skórka, jako wieś licząca 634 mieszkańców może być beneficjentem PROW osi 3, działanie 3.3. oraz osi 4. LEADER.

Plan odnowy jest dostosowany do wymogów dokumentu programowego PROW i rozporządzenia wykonawczego Ministra Rolnictwa i Rozwoju Wsi do tego programu.

Plan zawiera w szczególności:

- opis miejscowości, w której będzie realizowana operacja;
- inwentaryzację zasobów służących odnowie miejscowości;
- ocenę mocnych i słabych stron miejscowości, w której będzie realizowana operacja - analiza SWOT;
- opis planowanych zadań i przedsięwzięć aktywizujących społeczność lokalną w okresie co najmniej 7 lat od dnia przyjęcia planu..

Niniejszy plan obejmuje lata 2007-2015. Czasokres planu podyktowany jest trzema względami:

1. Rozporządzenie Ministra Rolnictwa i Rozwoju Wsi z dnia 14 lutego 2008 r. ustala okres planowania na co najmniej 7 lat od dnia przyjęcia planu odnowy miejscowości, co zważywszy na czas uchwalenia planu, obejmuje okres do 2014 roku włącznie.
2. Część operacji będzie realizowana przy współfinansowaniu środkami z UE, dla których obowiązuje unijna zasada n+2, a zatem mogą być realizowane do 2015 roku włącznie.
3. Wsie i gmina przystępując do opracowania POM i przewidując jego wdrażanie już w 2007 r. podjęły szereg prac, w tym także związanych z realizacją operacji przewidzianych do wsparcia unijnego, ponosząc koszty ogólne. Wystąpią one prawdopodobnie o ich refundację w trakcie realizacji projektów. Dlatego też uzasadnione wydaje się objęcie planem odnowy także 2007 roku.

Planowane kierunki rozwoju zamieszczono wraz z harmonogramem realizacji i planem finansowym dla wszystkich przewidzianych projektów i zadań, w tym współfinansowanych ze środków pomocowych UE. Podano opis, motywację i uzasadnienie wyboru, tych a nie innych, projektów do realizacji w ciągu najbliższych co najmniej 7 lat.

Szczególną wagę przywiązywano do szerokiej dyskusji społecznej, wypracowania przez mieszkańców wizji swojej wsi oraz pozyskania deklaracji obywateli co do powszechnego zaangażowania się w realizację małych projektów wskazanych w planie. Odbyły się spotkania Rady Sołeckiej, Sołtysa z prezesem Towarzystwa Przyjaciół Skórki (TPS) i robocze z mieszkańcami oraz 5 zebrań wiejskich, jedno w Głubczynie z udziałem przedstawicieli wsi Skórka i pozostałe w Skórcie.

Zebranie wiejskie podjęło dwie uchwały:

- o przystąpieniu do procesu odnowy i opracowaniu Planu Odnowy Miejscowości Skórka na lata 2007 – 2015 – Załącznik nr 1,
- o przyjęciu Planu Odnowy Miejscowości Skórka na lata 2007 – 2015 i jego skierowaniu, za pośrednictwem burmistrza gminy, do Rady Miejskiej w Krajenie do zatwierdzenia – Załącznik nr 2.

Plan odnowy został opracowany przez społeczność lokalną z udziałem doradców z gminy i spoza gminy.

Koordinatorami prac ze strony Gminy były:

- Grażyna Urbanek – Zastępca Burmistrza Gminy i Miasta Krajenka,
- Aleksandra Sawicka – Referat Gospodarki Komunalnej, Ochrony Środowiska i Działalności Gospodarczej,
- a spoza gminy – Mirosława Rutkowska – Krupka.

2. OBSZAR I CZAS REALIZACJI PLANU ODNOWY

Plan odnowy opracowany został dla wsi sołeckiej Skórka, administracyjnie należącej do gminy Krajenka, w powiecie złotowskim, w województwie wielkopolskim.

Odnowa jest procesem wieloletnim i wielozadaniowym. Wymaga zatem koordynacji postępowania tak w poczynaniach społecznych i organizacyjnych, jak i w realizacji przedsięwzięć rzeczowych.

W procesie prac związanych z opracowaniem planu odnowy najważniejsze były konsultacje społeczne. Rolę koordynacyjną i decyzyjną odgrywała Rada Sołecka. Zgłoszone przez mieszkańców wnioski, oczekiwania i projekty zapisano w formie głównych zamierzeń do realizacji w latach 2007 – 2015 podczas zebrań wiejskich konsultacyjno – szkoleniowych w dniach 4 lipca i 19 listopada 2007 roku, 6 i 26 lutego oraz 18 marca 2008 roku.

Wykaz osób uczestniczących w tych zebraniach zawierają załączniki nr 3, 4, 5, 6, 7. Podczas zebrania wiejskiego listopadowego przyjęto zasady wdrażania planu odnowy (pkt. 11) oraz wyznaczono spośród mieszkańców lidera odnowy i osoby, którym powierzono działanie w procesie odnowy. W dniu 18 marca 2008 roku nastąpiła zmiana lidera i składu grupy odnowy.

Tabela 1. Uczestnicy zebrań wiejskich, którym powierzono działanie w procesie odnowy

Lp.	Nazwisko i imię	Funkcja
1.	Adam Klaryński	członek Rady Sołeckiej LIDER
2.	Dorota Lenartowicz	członek Rady Sołeckiej prezes Towarzystwa Przyjaciół Skórki
3.	Maciej Bujacz	członek Rady Sołeckiej
4.	Jan Babut	członek Rady Sołeckiej
5.	Sławomir Łagun	prezes Klubu Jeździeckiego „Gonitwa”
6.	Mieczysław Kania	opiekun Drużyny Piłki Nożnej
7.	Kazimierz Szczepkowski	łowczy Koła Łowieckiego „Hubert”
8.	Maria Cichoń	przedstawiciel Chóru „Kalina”

Źródło: opracowanie M. R. Krupka

3. CHARAKTERYSTYKA MIEJSCOWOŚCI,

W KTÓREJ BĘDZIE REALIZOWANA OPERACJA

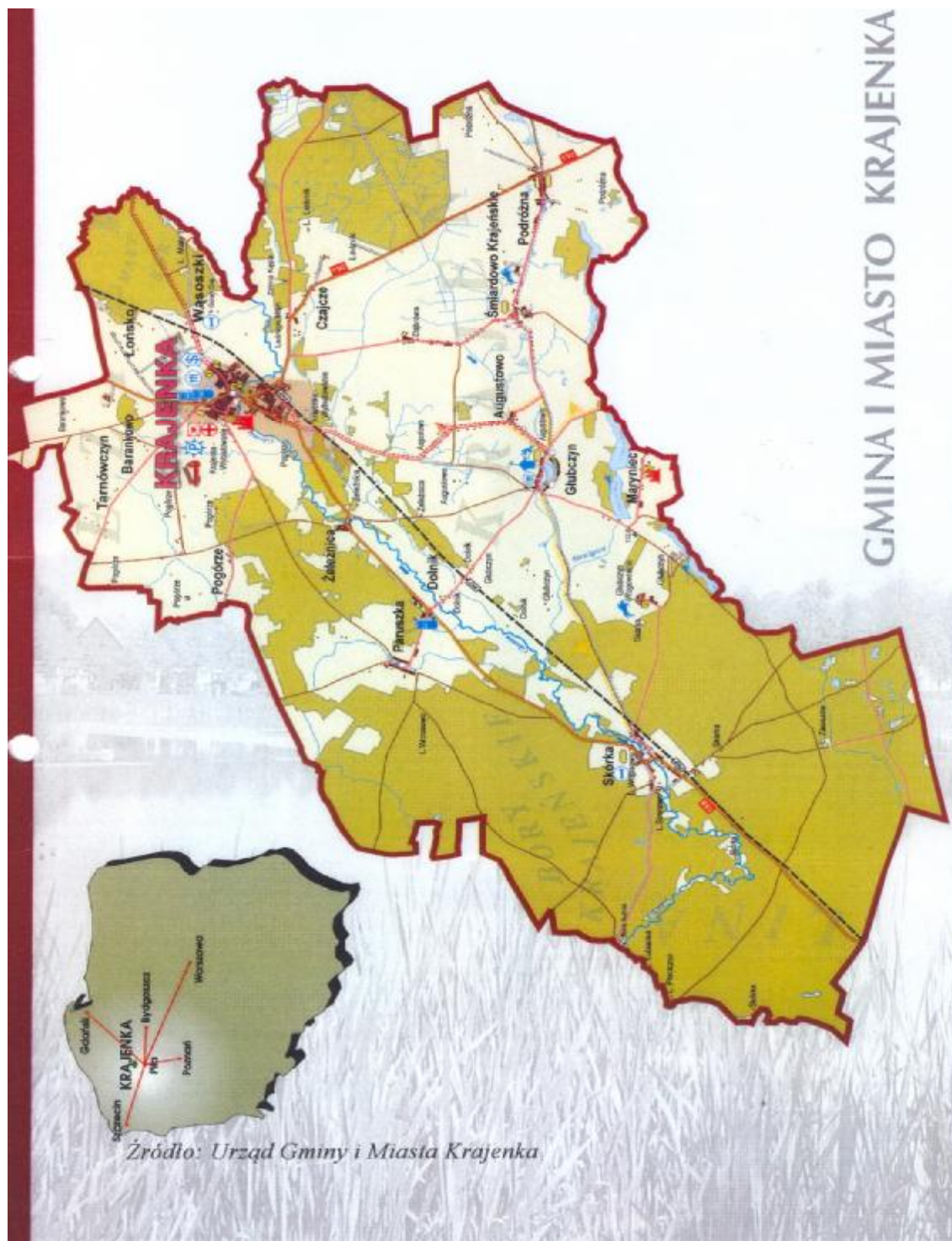
Skórka, wieś krajeńska, położona jest w województwie wielkopolskim, w połowie drogi między miastem Piła (siedzibą województwa pilskiego w latach 1975 – 1998) a miasteczkiem Krajenka (siedzibą gminy), znajdującym się od 1999 r. w granicach administracyjnych powiatu złotowskiego.

Bliskość położenia w stosunku do Piły powoduje, że wieś zmienia swój charakter, z rolniczego na nierolniczy. Pod względem liczby mieszkańców Skórka jest największą wsią w gminie. Rozwój budownictwa mieszkaniowego, bardzo intensywny w ostatnich latach, skutkuje przyrostem ludności. Obecnie zdecydowana większość mieszkańców wsi pracuje poza rolnictwem. Mimo, że statystyki odnotowują 31 osób posiadających grunty rolne, rolnictwo jest zanikające. Grunty rolne w większości są przeznaczone pod budownictwo jednorodzinne. We wsi funkcjonuje kilka liczących się prywatnych firm powstałych po 1989 roku.

Wieś jest zelektryfikowana i zwodociągowana oraz posiada dobre połączenia drogowe i kolejowe. Wieś posiada kościół, szkołę, przedszkole, gospodarstwo agroturystyczne z hotelem, gastronomię, stację paliw i kilka sklepów.

Przez wieś przepływa rzeka Głomia, która dodaje jej niepowtarzalnego uroku, a na terenie sołectwa znajduje się piękne jezioro Wapińskie o pierwszej klasie czystości wody, miejsce rekreacji i wypoczynku. Wieś otaczają lasy bogate w zwierzynę i runo leśne. Część terenu sołectwa znajduje się w strefie Obszaru Chronionego Krajobrazu i przylega do terenów objętych przepisami „Natura 2000”.

Rysunek 1. Gmina i Miasto Krajenka – położenie wsi Skórka w gminie



Źródło: Urząd Gminy i Miasta Krajenka

Co wieś wyróżnia:

§ dobre położenie

w bliskości Piły, stolicy północnej Wielkopolski, byłego miasta wojewódzkiego

§ dobra komunikacja

drogowa – przez wieś przebiega droga wojewódzka nr 188 Piła – Człuchów,

kolejowa – wieś posiada połączenie kolejowe w kierunkach Piła – Krzyż oraz

Chojnice – Tczew – Gdynia

§ nieskażone środowisko

lasy obfitujące w zwierzynę i runo leśne, rzeka Głomia z zakolami, bagniska,

miejsca lęgowe ptaków, siedliska bobrów,

działalność gospodarcza przyjazna dla środowiska

§ atrakcyjność turystyczna

Jezioro Wapińskie z otoczeniem rekreacyjno – wypoczynkowym, popularne w całym regionie,

miejsca noclegowe i konferencyjne w hotelu (stary młyn),

wytyczone trasy rowerowe, w tym Transwielkopolska Trasa Rowerowa,

spływy kajakowe na rzece Głomii,

zabytki w Skórcie, Maryńcu oraz pobliskim Głubczynie,

stadnina koni we wsi i w Rogownicy,

§ wysoki stopień zintegrowania mieszkańców

zorganizowanie się mieszkańców w grupach społecznych: Towarzystwo Przyjaciół

Skórki, Koło Łowieckie „Hubert”, Klub Jeździecki „Gonitwa”, Chór „Kalina”,

Drużyna Piłki Nożnej, Rada Rodziców w Publicznej Szkole Podstawowej

i Przedszkolu Publicznym, Rada Parafialna

§ inicjatywy obywatelskie i gospodarność

poprzez czyny społeczne na rzecz wsi, w tym porządkowanie terenów, wykonanie

urządzeń na boisku sportowym, prace ziemne na cmentarzu, wykonanie projektu

zieleni i małej architektury przystanku autobusowego, zbiórka złomu

§ organizowanie imprez integracyjnych

Festyn Rodzinny w Dniu Dziecka, Mikołajki, Wigilia dla osób starszych, Dzień

Kobiet, spotkania plenerowe, spływy kajakowe, zawody jeździeckie, konkurs

rysunkowy dla dzieci, koncerty Chóru „Kalina”, mecze piłkarskie, spotkania w kawiarence, uczestnictwo w dożynkach gminnych

§ wydarzenia w nieodległej przyszłości

- w 2008 roku – rocznica 40-lecia Koła Łowieckiego „Hubert”
- w 2014 roku – jubileusz 430 rocznicy nadania praw lokacji wsi.

4. INWENTARYZACJA ZASOBÓW

ŚLUŻĄCYCH ODNOWIE MIEJSCOWOSCI

4.1. Położenie geograficzne

Skórka położona jest w południowo – zachodniej części gminy Krajenka. Od północy graniczy ze wsiami Dolnik i Paruszka, od południa z miastem Piła, od wschodu ze wsiami Głubczyn i Maryniec, od zachodu ze wsią Dobrzyca.

Położenie geograficzne:

53 stopnie 13 minut 50 sekund na północ

16 stopni 52 minuty 50 sekund na wschód.

Według podziału fizycznogeograficznego J. Kondrackiego, wieś Skórka położona jest w podprowincji Pojezierza Południowobałtyckiego (314), w makroregionie Pojezierzy Południowopomorskich (314,6) i w granicach dwóch mezoregionów: Doliny Gwdy (314,68) oraz Pojezierza Krajeńskiego (314,69).

Skórka należy do krainy zwanej Krajną geograficznie związanej z Pomorzem. Z punktu widzenia regionalizacji historyczno – etnograficznej związana jest z Wielkopolską.

4.2. Położenie w sieci osadniczej i w strukturze organizacji terytorialnej państwa

Skórka przynależna do gminy Krajenka, od 1999 roku znajduje się w granicach administracyjnych powiatu złotowskiego. Powiat złotowski wchodzi w skład podregionu funkcjonalnego pilskiego, który jest jednocześnie pilskim podregionem statystycznym NTS 3. W klasyfikacji do Terytorialnego Zróżnicowania Rozwoju Gospodarczego Polski znajduje się w 4 klasie (ostatniej).

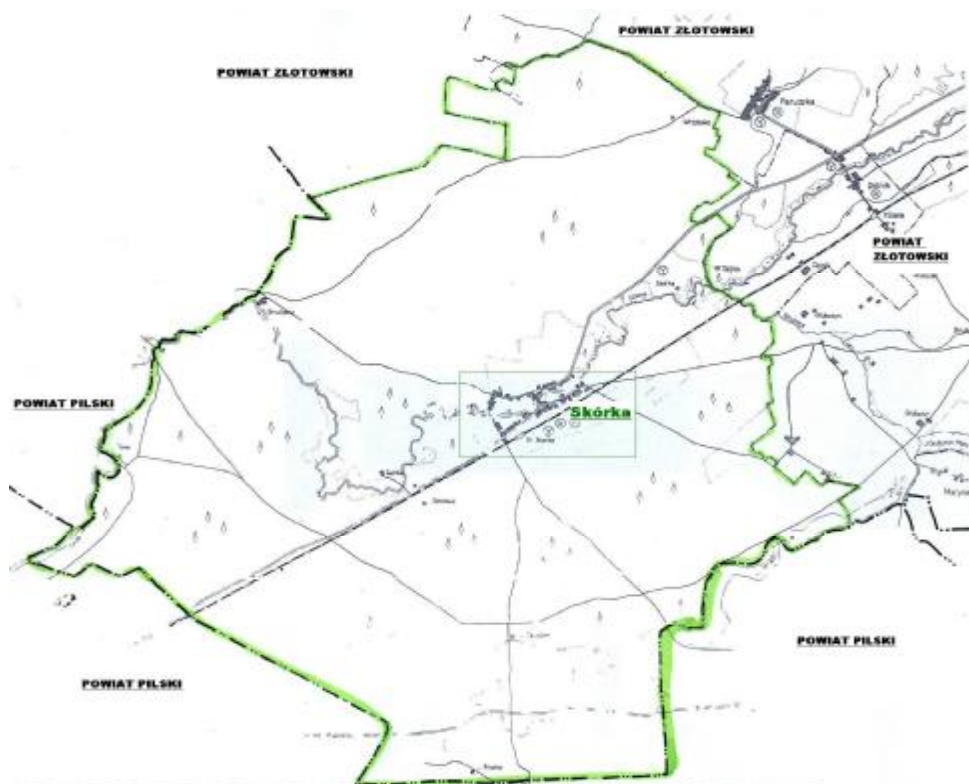
Skórka jest największą wsią, pod względem zajmowanej powierzchni i liczby mieszkańców, spośród 16 wsi soleckich tworzących Gminę Krajenka.

Szacunkowa odległość drogowa Skórki wynosi:

- 110 km od Poznania – stolicy województwa wielkopolskiego, miasta piątego w kraju pod względem liczby ludności i jednego z bardziej prężnych gospodarczo i kulturowo centrów
- 11 km od Piły – jednego z sześciu ośrodków podregionalnych Wielkopolski, obsługującego północną część województwa, dawnej stolicy województwa pilskiego, miasta czwartego pod względem wielkości miast i jednego z pięciu w przedziale 50 – 100 tysięcy ludności w województwie
- 12 km od Krajenki – siedziby gminy, jednego z jedenastu mniejszych miast w podregionie pilskim nieprzekraczającego pięciu tysięcy mieszkańców
- 24 km od Złotowa – siedziby powiatu złotowskiego, miasta trzeciego pod względem ludności w pilskim regionie funkcjonalnym.

Wieś sołecka Skórka obejmuje obszar 67,8 km², co stanowi 35% powierzchni gminy Krajenka (191,0 km²).

Rysunek 2. Skórka – mapa administracyjna



Źródło: dane Urzędu Gminy i Miasta Krajenka

4.3. Środowisko przyrodnicze

Warunki klimatyczne

Warunki klimatyczne dla całego Pojezierza Krajeńskiego, na terenie którego leży wieś Skórka, kształtowane są w wyniku tych samych czynników, jakie kształtują klimat całej Polski.

Klimat obszaru należy do strefy umiarkowanej, w obszarze przenikania się wpływów morskich i kontynentalnych. W ciągu całego roku napływają masy powietrza z zachodu i sprawiają, że przeważają na tym terenie wiatry o tym właśnie kierunku.

Okolo 30 – 35 dni jest mroźnych, 107 z przymrozkami, 38 – 50 z pokrywą śnieżną. Średnioroczny opad kształtuje się na poziomie 550 mm, a średnia roczna temperatura powietrza wynosi 7,7°C.

Grunty

W sołectwie dominują grunty leśne.

Powierzchnia wsi wynosi (stan na 19.03.2008r.)	6.783,22 ha, w tym:
• grunty orne	344,60 ha,
• łąki trwałe	50,18 ha,
• pastwiska	45,27 ha,
• lasy	6.065,12 ha,
• sady	1,45 ha,
• stawy	-
• grunty pod budynkami (tereny mieszkaniowe, przemysłowe i inne tereny zabudowane)	25,67 ha,
• wody	89,33 ha,
• inne (w tym m.in. nieużytki, drogi, tereny komunikacji, grunty zadrzewione, zakrzewione, tereny kolejowe)	161,6 ha

Gleby o dużym spiaszczeniu warstw wierzchnich. Struktura użytkowania powierzchni wskazuje na nierolniczy charakter sołectwa.

Wody

Przez teren wsi Skórka przepływa rzeka Głomia (długość całkowita rzeki wynosi 51 km), będąca dopływem rzeki Gwda. Dolina rzeki Głomii urozmaica niezbyt zróżnicowaną rzeźbę terenu. Na rzece zlokalizowany jest jaz wraz z Małą Elektrownią Wodną.

Rysunek 3. Rzeka Głomia



Źródło: Urząd Gminy i Miasta Krajenka

Informacje o jeziorach i zbiornikach wodnych gminy zawiera „Program ochrony środowiska dla Gminy i Miasta Krajenka” z czerwca 2004 roku (uchwała nr XX/88/2004 Rady Miejskiej w Krajenke z dnia 25 czerwca 2004 r.).

Jezioro Wapińskie położone jest w zlewni rzeki Gwda na pograniczu gmin Kaczory i Krajenka. Stanowi część regionu fizyczno-geograficznego Pojezierza Południowopolskiego – Pojezierza Krajeńskiego. Leży na wysokości 89,7 m n.p.m.. Dane morfometryczne jeziora są następujące: powierzchnia zwierciadła wody 85,4 ha, objętość jeziora 4 171,1 tys.m³, głębokość maksymalna 12,4 m, głębokość średnia 4,9 m, długość maksymalna 3 610 m, szerokość maksymalna 485 m, długość linii brzegowej (misy jeziora) 9 850 m.

Brzegi jeziora są zarośnięte trzciną i sitowiem. Bezpośrednie otoczenie akwenu stanowią lasy, otaczają około 83 % brzegu jeziora. Jedynie na północno-zachodnim krańcu jeziora przylega niewielki obszar rolny. Jezioro jest zarybione i wykonywane są odłowy kontrolne. Jezioro obfituje w lina, szczupaka, karasia, węgorza.

Poważniejsze źródło zanieczyszczeń dla wód jeziora stanowią domki letniskowe, z których ścieki są odprowadzane prawdopodobnie bezpośrednio do jeziora, bądź do gleby w jego zlewni.

Jezioro ma wyznaczone miejsce do kąpieli przy północno-zachodnim brzegu, w sąsiedztwie którego jest zlokalizowane osiedle domków letniskowych.

Właścicielem jeziora jest Skarb Państwa. Okręg Nadnotecki PZW w Pile posiada pozwolenie wodnoprawne na korzystanie z wód jeziora do celów rybackich, ważne do 30 października 2018 roku.

Wody podziemne

Zgodnie z podziałem hydrogeologicznym kraju (wg Paczyńskiego), obszar gminy Krajenka znajduje się w granicach regionu pomorskiego (V), makroregionu północno-zachodniego (b). Według mapy hydrogeologicznej Polski w skali 1:200 000, teren ten należy do makroregionu zachodniego Nizy Polskiego, regionu pilskiego.

W granicach gminy zasoby wód podziemnych występują w trzech głównych poziomach wodonośnych: w utworach jury dolnej (liasu), trzeciorzędu i czwartorzędu.

Świat roślinny i zwierzęcy

Teren sołectwa i okolice są przeważnie leśne. We wsi znajdują się dwa pomniki przyrody: 1 wiąz o obwodzie ponad 650 cm obok osady robotniczej oraz 1 lipa drobnolistna o obwodzie ponad 370 cm rosnąca na dawnym pastwisku obok ośrodka łowieckiego.

W lasach występuje mnogość gatunków roślin, ptaków i zwierząt łownych. Lasy są bogate w różne odmiany grzybów.

Osobliwością jest szata roślinna i ptactwo rzeki Głomii z zakolami, jeziora Wapińskiego oraz bagnisk. Są to miejsca lęgowe ptaków i siedlisk bobrów. Pod względem walorów naturalnych w województwie wielkopolskim istnieje dziesięć obszarów, w tym obszar ograniczony w przestrzeni Piła – Wałcz – Jastrowie – Krajenka – Piła, na terenie którego leży wieś Skórka, co jest mocną stroną produktu turystycznego.

Surowce mineralne

Na terenie wsi nie stwierdzono ważnych udokumentowanych złóż surowców mineralnych.

Złóża geologiczne

Zgodnie z opracowaniem ekofizjograficznym dr Andrzeja Kucharczyka sporządzonym na potrzeby zmiany studium uwarunkowań i kierunków zagospodarowania przestrzennego Gminy i Miasta Krajenka (luty 2007 r.), kopalnią jest torf i gytia, jednakże złoża te nie są zewidencjonowane, brak jest koncesji, są nieeksploatowane. Względy ochrony środowiska przyrodniczego nie pozwalają na rozpoczęcie działalności wydobywczej. Sąsiedztwo terenów cennych przyrodniczo (jeziora: Wapińskie, Głubczyn Mały i Głubczyn Wielki) oraz korzystne warunki glebowe wykluczają ten obszar z eksploatacji.

4.4. Ludność i aktywność społeczna

Przed drugą wojną światową wieś zamieszkiwało 680 osób. Obecnie we wsi zameldowane są na pobyt stały 634 osoby, w tym 319 mężczyzn i 315 kobiet.

Na 100 mężczyzn przypada 99 kobiet.

Ludność wsi stanowi 8% ogółu mieszkańców gminy.

W wieku produkcyjnym jest 64% mieszkańców (404 osoby), przedprodukcyjnym 33% (135 osób), poprodukcyjnym 23% (95 osób). Na 100 osób w wieku produkcyjnym przypada 57 osób w wieku nieprodukcyjnym.

Z uwagi na atrakcyjne położenie, w Skórcie buduje domy i osiedla się coraz więcej mieszkańców z okolicznych miejscowości, szczególnie z Piły.

Kształtowanie się liczby mieszkańców w ostatnich latach jest następujące:

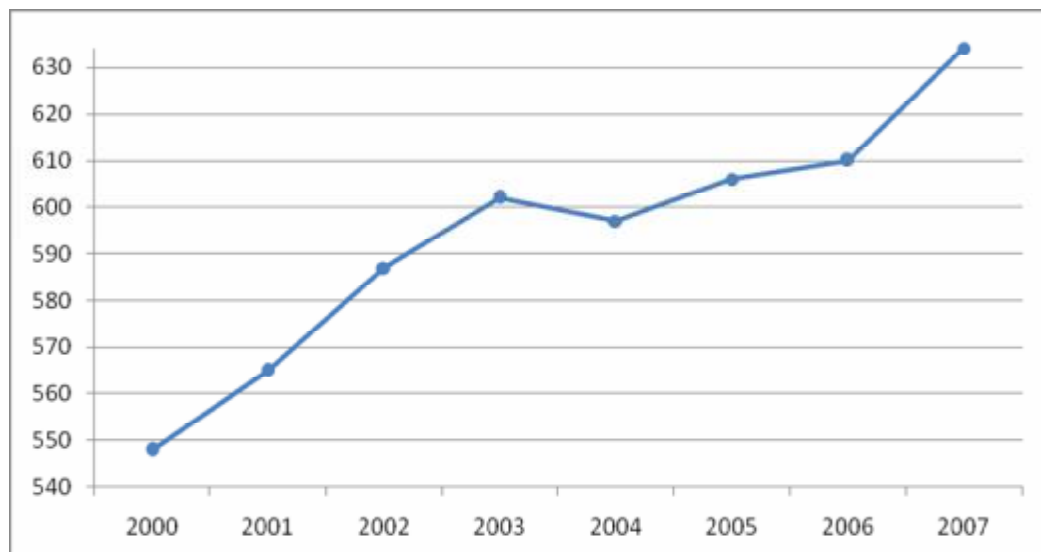
rok	2000 – 548 osób
	2001 – 565 osób
	2002 – 587 osób
	2003 – 602 osoby
	2004 – 597 osób

2005 – 606 osób

2006 – 610 osób

Powyższe obrazuje Wykres 1.

Wykres 1. Liczba ludności wsi Skórka w latach 2000 – 2007



Źródło: Dane Urzędu Gminy i Miasta Krajenka

Wieś zamieszkują Polacy, społeczeństwo napływowe.

Spółeczność wiejska zorganizowana jest w różnych grupach społecznych (omówiono w pkt 3). We wsi jest prężna Rada Sołecka i Towarzystwo Przyjaciół Skórki, wokół których skupia się lokalna społeczność. Są one rzecznikiem interesów różnych grup społecznych, udzielają rady i wsparcia, są realizatorami inicjatyw społecznych, podejmują problemy o małym zasięgu, które umykają uwadze i możliwościom realizacyjnym administracji publicznej i samorządowej.

Wieloletnim sołtysem wsi był Zbislaw Gnaciński, potem Jan Waliszewski, obecnie funkcję tą pełni Regina Lamtschek. Mieszkańcy są reprezentowani w Radzie Miejskiej Krajenki przez wywodzącą się spośród nich radną.

4.5. Gospodarka, rolnictwo

Wieś w procesie pożądanych przeobrażeń zmienia swój charakter, ze wsi w większości rolniczej we współczesną wieś wielofunkcyjną.

Na terenie wsi znajduje się 31 właścicieli gruntów rolnych, w tym 28 powyżej 1 ha, którzy nie prowadzą intensywnej gospodarki rolnej. Rolnictwo, ulokowane na odległych wybudowaniach, zanika. We wsi są zarejestrowane 23 gospodarstwa rolne – rodzinne, będące źródłem utrzymania dla około 1/5 liczby mieszkańców. Rolnicy w większości dawno zrezygnowali z gospodarowania na słabych glebach i przeznaczyli je na działki budowlane.

Zdecydowana większość ludności utrzymuje się z zawodów pozarolniczych i pracuje między innymi: w leśnictwach Wrzosowo, Skórka, Brzegi i Zaciszów, należących do Nadleśnictwa Zdrojowa Góra, w pilskim Philipsie i usługach, w miejscowym Zakładzie Drzewnym DM-POL (właściciel zagraniczny), kamieniarskim, Usług Leśnych, Transportowym „Transpil – Spedition”, firmie „MIRALEX”, gospodarstwie agroturystycznym „Młyn”, Składnicy Przedsiębiorstwa Zaopatrzenia Farma-ceutycznego „Cefarm”, punkcie gastronomicznym „GS”, stacji paliw, trzech sklepach spożywczo – przemysłowych.

Stopa bezrobocia wynosi 10,4% i jest niższa niż w gminie Krajenka i powiecie złotowskim. Bez pracy pozostają 42 osoby ogółem, w tym 26 kobiet i 16 mężczyzn.

W porze letniej i jesiennej znaczny dochód czerpią mieszkańcy wsi ze zbioru grzybów. Wieś ma dobre warunki dla rozwoju turystyki pobytowej.

4.6. Infrastruktura techniczna

Wodociągi i zaopatrzenie w wodę

Wieś Skórka jest w całości zwodociągowana. Do sieci podłączone są wszystkie domy jednorodzinne i wielorodzinne oraz firmy.

Kanalizacja i gospodarka ściekowa

Brak we wsi kanalizacji sanitarnej – stanowi zagrożenie dla środowiska. Budowa kanalizacji we wszystkich wsiach gminy, w tym w Skórcie, planowana jest w latach 2008 – 2011, termin realizacji zależy od przyznania środków z Unii Europejskiej.

Obecnie ścieki z przydomowych zbiorników bezodpływowych dowożone są do oczyszczalni biologiczno – chemicznej w Krajence lub odprowadzane do kilku istniejących przydomowych oczyszczalni o charakterze ekologicznym.

Brak kanalizacji deszczowej.

Gospodarka odpadami stałymi

Odpady stałe są odbierane z gospodarstw domowych przez koncesjonowane firmy i dowożone na wysypisko w Kłodzie (22 km). We wsi wdrożono system segregacji odpadów komunalnych.

Gazyfikacja

Wieś Skórka nie posiada sieci gazowej. Zaopatrzenie mieszkańców w gaz odbywa się poprzez instalację gazowych butli przenośnych. Wieś może być zgazyfikowana na wniosek mieszkańców, w przypadku zawarcia przez nich umów z zakładem gazowniczym.

Energetyka

Istniejący na terenie wsi układ sieci gwarantuje pokrycie aktualnego zapotrzebowania na moc i energię elektryczną. Sieć przepływu energii elektrycznej jest napowietrzna i wymaga skablowania ziemią.

Dostawcą energii jest Grupa Energetyczna ENEA S.A..

Blisko połowa ulic nie posiada oświetlenia.

Telefonizacja

Istniejąca sieć telefonii przewodowej zapewnia sprawną realizację połączeń telefonicznych oraz internetowych firmom, zakładom publicznym i mieszkańcom. We wsi zainstalowanych jest 79 numerów telefonów osób fizycznych.

Dostęp do telefonii komórkowej zapewnia maszt zlokalizowany na terenie wsi.

Drogi wojewódzkie, powiatowe i gminne

W układzie drogowym wsi Skórka funkcjonuje 2-stopniowa hierarchia dróg: drogi wojewódzkie i drogi gminne:

- droga wojewódzka nr 188 Piła – Człuchów - 9,6 km

- drogi powiatowe - -
- drogi gminne - 13,7 km
- w tym:
 - utwardzone - 4,8 km
 - nieutwardzone - 8,9 km

Droga wojewódzka nr 188: na zachód od Skórki łączy się z drogą wojewódzką nr 179 Piła – Rusinowo, a następnie z drogą krajową nr 22 spinającą granice Polski z Niemcami i obwodem Kaliningradzkim, na zachód dochodzi do drogi krajowej nr 10 łączącej północno – zachodnią granicę kraju z Polską centralną, na zachód dochodzi do drogi krajowej nr 11 łączącej wybrzeże Morza Bałtyckiego z Polską Południowo – Zachodnią.

Drogą nr 188 Skórka ma dogodne połączenie z Poznaniem – stolicą Wielkopolski i Złotowem – siedzibą powiatu.

Całodobowy ruch tranzytowy drogą nr 188 przez centrum Skórki jest bardzo uciążliwy dla mieszkańców i szkodliwy dla środowiska, a odcinek na wąskim moście nad rzeką Głomią i przy szkole jest bardzo niebezpieczny (dopiero wypadki śmiertelne spowodowały, że zarządca drogi wykonał wzdłuż mostu chodnik). Około połowa drogi wojewódzkiej ma chodnik jednostronny. Nadal brak chodnika od szkoły do granic wsi w kierunku Złotowa, dlatego jest ona niebezpieczna dla pieszych i rowerzystów.

Rysunek 4. Droga wojewódzka w centrum wsi Skórka – most na Głomi



Źródło: Urząd Gminy i Miasta Krajenka

Komunikacja wewnętrzna

Układ komunikacyjny uliczny wsi cechuje nadanie drodze wojewódzkiej nr 188 charakteru ulicy głównej przebiegającej przez wieś, od której prowadzą zjazdy w ulice gminne. Drogi gminne są w 35% utwardzone, większość nie ma chodników. Brak kanalizacji deszczowej.

Brak zatok autobusowych oraz parkingów ogólnodostępnych zlokalizowanych w pobliżu obiektów użyteczności publicznej. Przed budynkiem przedszkola brak barierek.

Drogi dojazdowe do: gospodarstwa agroturystycznego (hotel), dworca, firm i obiektów publicznych wymagają utwardzenia lub remontu w pierwszej kolejności.

Komunikacja rowerowa

Wieś nie posiada opracowanej koncepcji utwardzonych i oznakowanych ścieżek rowerowych. Przemieszczanie się rowerzystów odbywa się ulicami, co naraża na niebezpieczeństwo.

Budowa utwardzonych ścieżek rowerowych stanowi ważny element skomunikowania sołectwa, bezpieczeństwa dla rowerzystów oraz zwiększenia atrakcyjności turystycznej i rekreacyjnej.

Przez wieś bieżą szlaki rowerowe niebieski i żółty, wytyczone na potrzeby II Europejskiego Tygodnia Turystyki Rowerowej oraz Transwielkopolska Trasa Rowerowa.

Szlaki rowerowe prowadzą:

- niebieski: z Dobrzycy przez Skórkę, Głubczyn, Podróżną do Sławianowa,
- żółty: ze Skórki przez Głubczyn, Stare do Zelgniewa.

Są one opisane i oznakowane. Atrakcją jest organizacja rajdów rowerowych przez gminę Krajenka o charakterze międzynarodowym.

Brak ścieżki rowerowej do Jeziora Wapińskiego odległego od centrum wsi o 5 km.

Rysunek 5.
Transwielkopolska
Trasa Rowerowa



Źródło: Urząd Gminy
i Miasta Krajenka

Komunikacja kolejowa

Wieś ma dobre połączenie kolejowe w kierunku zachodnim z Piłą – Krzyżem, w kierunku wschodnim ze Złotowem – Chojnicami – Tczewem. Z miejscowości tych ma połączenia we wszystkich kierunkach.

4.7. Infrastruktura społeczna

Edukacja

Na terenie wsi znajduje się 6-cio klasowa publiczna szkoła podstawowa, do której uczęszcza obecnie 100 uczniów. Obiekt szkoły znajduje się w dobrym stanie technicznym. Posiada dobrze wyposażone sale lekcyjne, stanowiska komputerowe, bibliotekę, salę do zajęć sportowych i boisko sportowe.

Rysunek 6. Budynek szkoły podstawowej w Skórcie



Źródło: fot. M. R. Krupka

Szkoła organizuje dla młodzieży różne kółka zainteresowań, zawody, konkursy, turnieje sportowe, obchody świąt. Budynek szkoły, z uwagi na brak świetlicy wiejskiej, jest miejscem zebrań wiejskich.

Po zakończeniu szkoły podstawowej młodzież kontynuuje naukę głównie w pobliskiej Krajence lub Pile. Tam także może uczyć się w szkołach ponadgimnazjalnych lub studiować.

We wsi jest publiczne przedszkole, z którego korzysta obecnie 20 dzieci. Obiekt przedszkola jest w dobrym stanie technicznym jedynie dach eternitowy do wymiany. Na terenie przedszkola znajduje się plac zabaw dla dzieci. Urządzenia

zabawowe wykonała i przekazała nieodpłatnie do przedszkola firma DM – POL w Skórcie. Przedszkole organizuje Festyn Rodzinny w Dniu Dziecka.

Kultura i sport

Działalność kulturalna skupiona jest głównie przy szkole (z uwagi na możliwości lokalowe) oraz Kole Łowieckim „Hubert”.

Organizacje wiejskie organizują spotkania, bale, festyny, konkursy, imprezy plenerowe integracyjne. Podczas tych imprez z licytacji prac i zbiorów pozyskują środki na różne cele wskazane przez mieszkańców.

Wieś jest usportowiona. Drużyna Piłki Nożnej organizuje mecze, a Klub Jeździecki „Gonitwa” zawody konne.

We wsi znajduje się boisko sportowe z pełnowymiarową płytą do gry w piłkę nożną, bez zaplecza sanitarnego. Drogi dojazdowe do boiska nie są utwardzone

Pomoc społeczna

W Krajenca – siedzibie Gminy – zlokalizowany jest Miejsko – Gminny Ośrodek Pomocy Społecznej. Głównymi odbiorcami świadczeń są rodziny bezrobotne, wielodzietne, niepełne oraz rodziny emerytów i rencistów z terenu Gminy Krajenka, w tym z sołectwa Skórka. W sołectwie żyje 17 osób niepełnosprawnych, w tym 9 osób powyżej 18-ego roku życia.

Ochrona zdrowia

Mieszkańcy sołectwa mają zagwarantowany dostęp do podstawowej opieki zdrowotnej w ośrodkach medycyny rodzinnej zlokalizowanych w miasteczku Krajenka oddalonym o 14 km.

Na terenie gminy działają:

§ 2 Przychodnie Zdrowia, w których są 4 gabinety lekarzy rodzinnych,

§ gabinet ginekologiczny,

§ 3 gabinety stomatologiczne,

§ gabinet masażu rehabilitacyjnego.

W Złotowie, w odległości 24 km znajduje się Szpital Powiatowy im. Alfreda Sokołowskiego, a w Pile, w odległości 11 km Prywatna Klinika „Ars Medical” oraz Powiatowy Szpital Specjalistyczny.

Bezpieczeństwo publiczne

Nad bezpieczeństwem publicznym wsi czuwa Posterunek Policji w Krajence. Bezpieczeństwo i porządek ulega z każdym rokiem poprawie w kategorii przestępstw kryminalnych, a od czasu wybudowania ciągu pieszo – jezdnego przy moście nad rzeką Głomią, spadła liczba zagrożeń drogowych. Poprawy bezpieczeństwa wymaga kąpielisko nad jeziorem Wapińskim.

Ochrona przeciwpożarowa

Sołectwo Skórka nie posiada własnej jednostki pożarniczej. Ochronę przeciwpożarową zapewnia Ochotnicza Straż Pożarna z Krajenki. Jednostka straży pożarnej jest wyposażona w podstawowy sprzęt ratowniczy, samochód pożarniczy oraz sprzęt bojowy.

Remontu wymaga budynek remizy strażackiej w Krajence.

Zasoby mieszkaniowe

W granicach administracyjnych sołectwa znajduje się 141 budynków mieszkalnych, w tym 139 jednorodzinnych i 2 wielorodzinne. Liczba gospodarstw domowych wynosi 152.

4.8. Infrastruktura turystyczna

W miejscach rekreacji i wypoczynku nad jeziorem Wapińskim i nad rzeką Głomią brak infrastruktury. Jezioro Wapińskie nie spełnia wymogów w sprawie określenia warunków bezpieczeństwa osób pływających, kąpiących i uprawiających sporty wodne, głównie z uwagi na brak urządzeń sanitarnych oraz innych urządzeń jak natryski, szatnie i wc.

We wsi znajduje się jedno gospodarstwo agroturystyczne, bardzo dobrze zorganizowane i wyposażone, przystosowane do jazdy konnej.

Atrakcję stanowią zabytki we wsi i okolicznych miejscowościach (Maryńcu i Głubczynie), ośrodek jazdy konnej w Rogownicy, ośrodek sportowy we wsi (bez zaplecza sanitarnego i utwardzonych dróg dojazdowych), lasy zasobne w grzyby i zwierzynę.

Brak rozwoju gospodarstw agroturystycznych, lokali gastronomicznych, ścieżek rowerowych umożliwiających dojazd do atrakcyjnych miejsc i zagospodarowanego centrum wsi.

Rysunek 7. Jezioro Wapińskie



Źródło: Urząd Gminy i Miasta Krajenka

4.9. Dziedzictwo historyczne, kulturowe i zabytki

Pierwsza wzmianka o osadzie pochodzi z końca XIV wieku, kiedy to nad rzeką Głomią uruchomiony został niewielki młyn. Lokacja wsi nastąpiła w 1584 roku, a jej założycielem był starosta ziemski ujski Stanisław Górka. Dawna nazwa wsi Piękne Pole (niem. Schönefeld). Pierwszymi mieszkańcami wsi było sześciu niemieckich osadników sprowadzonych z okolic Märkisch – Friedland. Ich potomkowie mieszkali we wsi ponad 300 lat.

W latach 1772 – 1918 wieś znajdowała się pod administracją zaboru pruskiego. Od 1919 roku do 1 września 1939 roku była miejscowością nadgraniczną, granica polsko – niemiecka przebiegała na zachód od wsi.

Do marca 1945 znajdowała się pod panowaniem Niemiec, a po zakończeniu II wojny światowej w 1945 roku wieś powróciła w granice Polski. W latach 1975 – 1998 wieś położona była w województwie pilskim.

W 1871 roku Skórka otrzymała połączenie kolejowe przez Krajenkę ze Złotowem, Chojnicami i Gdynią, a przez Piłę z trakcją Szczecin – Krzyż – Poznań. Do 1945 roku miejscowość leżała przy strategicznie ważnej magistrali kolejowej Berlin – Królewiec na odcinku Piła – Tczew. W 1919 roku wieś została zelektryfikowana.

Dawniej wieś była w większości rolnicza, jednak już pierwsi niemieccy osadnicy posiadali umiejętności w zawodach rzemieślniczych, takich jak kowal, kołodziej, cieśla, bednarz, co miało wpływ na poprawę warunków życia i rozwój. Wieś znana była z szerokiego zastosowania żelaza.

We wsi znajduje się dworzec kolejowy zbudowany wkrótce po uruchomieniu kolei, neogotycki kościół, cmentarz z połowy XIX wieku, most na rzece Głomii zbudowany w latach 1920-24, dawny młyn przerobiony na hotel, dawny budynek poczty, ruiny kościoła ewangelicko – augsburskiego, mur z końca XIX wieku. Przy drodze do Piły w latach 30-tych ubiegłego wieku wybudowano kilkanaście domów z czerwonej cegły dla kolejarskich rodzin, które istnieją do dnia dzisiejszego. O historii świadczą także pozostałości umocnień obronnych z czasów II wojny światowej przy drodze do Piły.

Rysunek 8. Kościół p.w. Narodzenia Najświętszej Marii Panny w Skórcie



Źródło: fot. M. R. Krupka

5. OCENA ZASOBÓW MIEJSCOWOŚCI PRZEZ **LOKALNĄ SPOŁECZNOŚĆ**

Zasoby – to wszelkie elementy materialne i niematerialne wsi oraz otaczającego ją obszaru, które mogą być wykorzystane obecnie bądź w przyszłości w budowaniu oraz realizacji publicznych lub prywatnych przedsięwzięć odnowy wsi.

Ocenę zasobów w opinii lokalnej społeczności przedstawia Tabela 2.

Tabela 2. Ocena zasobów miejscowości Skórka przez społeczność lokalną

Rodzaj zasobu	Brak	Jest o znaczeniu małym	Jest o znaczeniu średnim	Jest o znaczeniu dużym
Środowisko przyrodnicze <ul style="list-style-type: none"> • walory krajobrazu • walory świata roślinnego • walory świata zwierzęcego • wody powierzchniowe • gleby • surowce mineralne 	X	X		X X X X
Środowisko kulturowe <ul style="list-style-type: none"> • walory architektury wiejskiej i osobliwości kulturowe • walory zagospodarowania przestrzennego • zabytki • zespoły artystyczne 		X	X X	X
Dziedzictwo historyczne i religijne <ul style="list-style-type: none"> • miejsca, osoby i przedmioty kultu • święta, odpusty, pielgrzymki • tradycje, obrzędy, gwara (festyny, dzień ziemniaka) • legendy, podania i fakty historyczne • ważne postacie historyczne • specyficzne nazwy 		X	X X X	X
Obiekty i tereny <ul style="list-style-type: none"> • działki pod zabudowę mieszkaniową • działki pod domy letniskowe i obozy • działki pod zakłady usługowe i przemysł • pustostany mieszkaniowe, magazynowe i po-przemysłowe • tradycyjne obiekty gospodarskie wsi • place i miejsca publicznych spotkań • miejsca sportu i rekreacji 	X X	X	X	X X X

Gospodarka, rolnictwo <ul style="list-style-type: none"> • specyficzne produkty • znane firmy produkcyjne i zakłady usługowe • możliwe do wykorzystania odpady poprodukcyjne 	X		X	
Sąsiedzi i przyjezdni <ul style="list-style-type: none"> • korzystne, atrakcyjne sąsiedztwo • ruch tranzytowy • przyjezdni stali i sezonowi 			X	X
Instytucje <ul style="list-style-type: none"> • placówki opieki społecznej • szkoły • dom kultury, sala wiejska • inne – przedszkole 	X			X
Ludzie, organizacje społeczne <ul style="list-style-type: none"> • OSP • Koło Gospodyń Wiejskich • Stowarzyszenia • Darczyńcy i sponsorzy 	X			X

Źródło: Dane ze spotkań roboczych z mieszkańcami wsi, lokalnymi liderami oraz przedstawicielami Urzędu Gminy i Miasta Krajenka

6. DIAGNOZA AKTUALNEJ SYTUACJI WSI

Diagnoza aktualnej sytuacji zawiera opinię mieszkańców sołectwa i lokalnych liderów w odpowiedzi na zadane pytania:

Jacy jesteśmy?

Jaka jest nasza wieś

Informuje o cechach charakterystycznych wsi i jej mieszkańców oraz definiuje miejsce Skórki w systemie osadniczym Gminy Krajenka.

Tabela 3. Diagnoza aktualnej sytuacji wsi Skórka w opinii mieszkańców.

Wyszczególnienie	Opis
Co ją wyróżnia?	Wieś jest niewielka, choć największa w gminie, dobrze skomunikowana. Położona w atrakcyjnym terenie – lasy, jeziora, rzeka, bagna. Rozwój budownictwa mieszkaniowego i napływ ludności z miast. Duża integracja społeczności i zaangażowanie mieszkańców w prace na rzecz wsi.
Jakie pełni funkcje?	Skórka pełni funkcje podstawowe: mieszkaniową, edukacyjną, rolniczą, kultu religijnego, historyczną i zarobkową.
Kim są mieszkańcy?	Dominuje ludność napływowa. Społeczeństwo Wielkopolskie. Proces starzenia się ludności powolny. Kształcąca się młodzież.
Co daje utrzymanie?	Praca najemna w firmach na terenie sołectwa, posady w przedsiębiorstwach, instytucjach państwowych i handlu poza sołectwem, zatrudnienie w lasach państwowych, wyjazdy do pracy za granicą, emerytury i renty, zbiór runa leśnego.
Jak zorganizowani są mieszkańcy?	We wsi działa Rada Sołecka, Towarzystwo Przyjaciół Skórki, Koło Łowieckie „Hubert”, Klub Jeździecki „Gonitwa”, Chór „Kalina”, Drużyna Piłki Nożnej, Rada Rodziców w szkole i przedszkolu, Rada Parafialna. Mieszkańcy chętnie uczestniczą w imprezach masowych organizowanych we wsi.
W jaki sposób rozwiązują problemy?	Na zebraniach wiejskich, poprzez swoich przedstawicieli w Radzie Sołeckiej i Radzie Miejskiej Krajenki, drogą konsultacji z burmistrzem gminy, poprzez współpracę z samorządem gminnym oraz istniejącymi organizacjami i mieszkańcami.
Jaki wygląd ma wieś?	Brak w przestrzeni wsi zagospodarowanego centrum. Wieś wygląda schludnie na terenach posesji. Mieszkańcy coraz bardziej dbają o mienie publiczne. Bardzo potrzebny jest plan zagospodarowania, który określi funkcje w przestrzeni. Brak w dużej części utwardzonych jezdni i ciągów pieszo-rowerowych. Większa część ulic nie ma oświetlenia. Przystanki autobusowe wymagają wyremontowania i zagospodarowania otoczenia. Potrzebny jest przystanek wraz z zatoką autobusową na ul. Piłskiej (prawa strona w kierunku Piły). Brak parkingów ogólnodostępnych.

Jakie obyczaje i tradycje są u nas pielęgnowane i rozwijane	Tradycje rodzinne i obyczaje związane z przyzwyczajeniami. Ważnym tego elementem jest wiara katolicka, która wyznacza święta kościelne, msze, odpusty, parafiady, tradycyjne obrzędy (np. weselne, wielkanocne, kolędowania). Organizatorem wielu wydarzeń są organizacje i placówki oświatowe. Organizowane są polowania Hubertowskie kończone wspólnym ogniskiem, pogoń za lisem, wigilia, babski wieczór, Dzień Dziecka, Dzień Matki, Dzień Babci i Dziadka, święto pieczonego ziemniaka, turniej bilarda, mecze piłki nożnej, Mikołajki, spływy kajakowe, koncerty chóru, zawody jeździeckie, jasełka.
Jak wyglądają mieszkania i obejścia?	Posesje w większości są uporządkowane i zadbane. Stara substancja domostw w większości wyremontowana. Ogrodzenia estetyczne. Ogrody ukwiecone i zadbane. Przed posesjami porządek. Obejścia są dekorowane na święta kościelne i świeckie.
Jaki jest stan otoczenia i środowiska?	Otoczenie – lasy, jeziora są czyste. We wsi nie ma zakładów przemysłowych. Wieś jest zwodociągowana. Gospodarka odpadami stałymi zorganizowana. Gospodarka ściekowa wskutek braku kanalizacji sanitarnej zagraża środowisku. Niska emisja spalin nie stanowi zagrożenia dla stanu środowiska.
Jakie jest rolnictwo?	Rolnictwo zanikające z powodu niskiej klasy gleby. Istniejące gospodarstwa są małe i kilka większych. Brak gospodarstw hodowlanych.
Jakie są powiązania komunikacyjne?	Połączenia kolejowe i autobusowe w ciągu dnia są dobre. Brak połączeń w godzinach nocnych. Głównym środkiem komunikacji po 22.00 są prywatne samochody.
Co proponujemy dzieciom i młodzieży?	Atrakcje dla dzieci zapewnia przede wszystkim szkoła i przedszkole. Możliwość rozwijania talentów i zainteresowań. Działa harcerstwo. W szkole odbywają się dyskoteki. Podczas dobrej pogody organizowane są we wsi imprezy integracyjne, okolicznościowe, sportowe, podczas których odbywają się zawody, konkursy, degustacje, licytacje prac dzieci i dobra zabawa.

Źródło: Dane ze spotkań roboczych z mieszkańcami wsi i lokalnymi liderami.

7. OCENA MOCNYCH I SŁABYCH STRON

MIEJSCOWOŚCI, W KTÓREJ BĘDZIE REALIZOWANA

OPERACJA - ANALIZA SWOT

Analiza SWOT zawiera informację o czynnikach kluczowych dla rozwoju, cechach wsi, mocnych i słabych stronach rozwoju oraz jego szansach i zagrożeniach.

Wymagana będzie duża aktywność społeczności lokalnej aby użyć silnych stron, zminimalizować zagrożenia i przezwyciężyć słabe strony po to, aby wykorzystać szansę. Tylko ogólna aktywna mobilizacja społeczności lokalnej daje szansę przyspieszenia realizacji dążeń do podniesienia standardu życia na wsi.

Tabela 4. Ocena mocnych i słabych stron miejscowości, w której będzie realizowana operacja – ANALIZA SWOT

Czynniki wewnętrzne	<p>Silne strony:</p> <ul style="list-style-type: none"> • Dobra lokalizacja w stosunku do centrum administracji gminnej i powiatowej • Dobre połączenia drogowe, z dużym ośrodkiem miejskim Piłą oraz średnimi ośrodkami miejskimi Złotów, Wałcz, Jastrowie, Chodzież, Wyrzysk • Możliwość dojazdu koleją i autobusami • Dobrze rozwinięta telefonia kablowa i komórkowa • Rezerwa terenów pod budownictwo mieszkaniowe • Dobrze zorganizowany odbiór odpadów • Wieś zwodociągowana – sieć sprawna • Walory przyrodnicze – jezioro, rzeka, lasy, bagna, pomniki przyrody • Nieskażone środowisko naturalne • Dobre warunki dla rozwoju turystyki i agroturystyki • Gospodarka przyjazna dla środowiska – dominują małe i średnie firmy • Wzrastająca liczba mieszkańców – rozwijające się budownictwo mieszkaniowe • Coraz lepiej wykształcona młodzież – możliwość kształcenia się w jednej z kilku wyższych uczelni w Pile • Społeczeństwo zaangażowane w prace na rzecz mieszkańców • Domy i obejścia czyste i zadbane, ukwiecone • Wieś podatna na przeobrażenia • Udział społeczności lokalnej i miejscowych sponsorów w pracach na rzecz wsi 	<p>Słabe strony:</p> <ul style="list-style-type: none"> • Brak miejscowego planu zagospodarowania przestrzennego • Odległa lokalizacja w stosunku do centrum administracji wojewódzkiej • Brak infrastruktury turystycznej – niewykorzystane w pełni walory przestrzeni i środowiska nad jez. Wapińskim i nad rzeką Głomią • Brak centralnego miejsca spotkań dla mieszkańców, z placem zabaw dla dzieci • Brak parkingów ogólnodostępnych w centrum wsi i nad jeziorem Wapińskim • Tranzyt przez centrum wsi • Drogi gminne i ciągi pieszo-rowerowe w dużej części nieutwardzone • Linia energetyczna napowietrzna – wymaga skablowania ziemią • Brak oświetlenia dużej części ulic • Zagrożeniem dla środowiska jest brak kanalizacji sanitarnej i deszczowej • Brak sieci gazowej • Brak dobrego oznakowania przejść dla pieszych na drodze wojewódzkiej (światła pulsujące) • Zabudowa skoncentrowana wzdłuż drogi wojewódzkiej (tzw. „ulicówka”) co zwiększa koszty inwestycji sieciowych, drogowych, oświetlenia itp. • Małe możliwości zdobycia pracy na miejscu przez ludzi młodych • Brak wypożyczalni sprzętu rekreacyjnego (wodnego, rowerów, sportowego) • Boisko sportowe bez zaplecza sanitarnego i utwardzonych dróg dojazdowych • Brak aktualnego skatalogowania pomników przyrody 	Analiza wsi
---------------------	--------------------------------------------------------------------------------------------------------------------------------------------------------------------------------------------------------------------------------------------------------------------------------------------------------------------------------------------------------------------------------------------------------------------------------------------------------------------------------------------------------------------------------------------------------------------------------------------------------------------------------------------------------------------------------------------------------------------------------------------------------------------------------------------------------------------------------------------------------------------------------------------------------------------------------------------------------------------------------------------------------------------------------------------------------------------------------------------------------------------------------------------------------------------------------------------------------------------------------------------------------------------------------------------------------------------------	--------------------------------------------------------------------------------------------------------------------------------------------------------------------------------------------------------------------------------------------------------------------------------------------------------------------------------------------------------------------------------------------------------------------------------------------------------------------------------------------------------------------------------------------------------------------------------------------------------------------------------------------------------------------------------------------------------------------------------------------------------------------------------------------------------------------------------------------------------------------------------------------------------------------------------------------------------------------------------------------------------------------------------------------------------------------------------------------------------------------------------------------------------------------------------------------------------------------------------------------------------------------------------------------------------------------------------------------------------------------------------------------------------------------------------------------------------------------------	-------------

Czynniki zewnętrzne	<p>Szanse:</p> <ul style="list-style-type: none"> • Dostęp do środków Unii Europejskiej na odnowę wsi i rozwój obszarów wiejskich • Wzrost poziomu i jakości nauczania oraz nauka języków obcych • Wzrost zapotrzebowania na wypoczynek w warunkach czystego i nieskażonego środowiska, przez mieszkańców z dużych miast i z innych krajów • Część terenów objęta przepisami Obszaru Chronionego Krajobrazu a tereny przyległe przepisami Natura 2000 • Możliwość pozyskania środków unijnych na zagospodarowanie bazy rekreacyjno – wypoczynkowej i sportowej • Otwarcie granic między krajami UE • Coraz lepsza koniunktura gospodarcza w kraju • Intensywna promocja wsi • Dobra współpraca z gminą na rzecz rozwiązywania problemów 	<p>Zagrożenia:</p> <ul style="list-style-type: none"> • Ograniczone możliwości dofinansowania przez Gminę inicjatyw obywatelskich • Konkurencja o środki publiczne (unijne i krajowe) ze strony innych wsi z terenu gminy i z kraju • Rosnąca emigracja ludzi młodych • Trudne kredyty, brak środków własnych przyczyną małego zainteresowania ludzi młodych tworzeniem firm produkcyjnych i usługowych w miejscu zamieszkania • Brak niezbędnych usług w zakresie opieki zdrowotnej, punktu aptecznego, straży pożarnej, banku, poczty. 	Analiza otoczenia
	Czynniki pozytywne	Czynniki negatywne	

Źródło: Dane ze spotkań roboczych z lokalnymi liderami oraz przedstawicielami Urzędu Gminy i Miasta Krajenka

8. WIZJA PRZYSZŁOŚCI WSI

– NADZIEJE I OCZEKIWANIA

Wizja przyszłości wsi, a więc nadzieje i oczekiwania wyrażone zostały przez mieszkańców Skórki po zidentyfikowaniu lokalnych problemów. Mieszkańcy, byliby szczęśliwi, gdyby spełniły się ich marzenia:

Marzę, aby moja wieś ... pozostała wsią, by na miejscu można było załatwić wszystkie życiowe sprawy, okolica przyciągała turystów i letników, mieszkańcy chronili przyrodę i starą zabudowę, kultywowane tradycje integrowały dotychczasowych i nowych mieszkańców, by wieś poprawiła swój wizerunek – była estetyczna i dobrze zagospodarowana, baza turystyczna i sportowa była atrakcją wsi, a mieszkańcy mogli bardziej wykorzystać szkołę do swoich potrzeb.

Bylbym szczęśliwy ... poprawą warunków życia na wsi, poprzez budowę brakującej infrastruktury (kanalizacja, gaz, telewizja kablowa), wzrost bezpieczeństwa (oświetlenie, utwardzone drogi i chodniki lub ciągi pieszo – jezdne), gdyby wieś wykorzystwała maksymalnie szanse jakie daje członkostwo w Unii Europejskiej, młodzież pozostawała na wsi i tu budowała swoją przyszłość, mieszkańcy włączyli się organizacyjnie i rzeczowo do działań realizujących ich marzenia, rozwijała się przedsiębiorczość lokalna.

Najważniejsze oczekiwania mieszkańców sprowadzają się do wzrostu konkurencyjności wsi, poprawy jakości życia oraz tworzenia warunków służących zaspokajaniu potrzeb społecznych i kulturalnych przy jednocześnie stale rosnącej integracji wewnętrznej. Z nich wyłania się wizja wsi:

**SKÓRKA – WIEŚ ZRÓWNOWAŻONEGO ROZWOJU
I ZINTEGROWANEJ SPOŁECZNOŚCI**

Realizacja tej wizji jest możliwa przy współuczestnictwie społeczności lokalnej. Tabela 5 zawiera informacje od mieszkańców – jaka ma być ich wieś w przyszłości.

Tabela 5. Wizja przyszłości wsi Skórka

Co ma ją wyróżniać?	Symbioza z otoczeniem i środowiskiem naturalnym. Atrakcyjne miejsce spotkań – „centrum” wsi. Ład w zagospodarowaniu przestrzennym. Estetyka ulic, obiektów publicznych, domostw. Silna integracja ludności.
Jakie ma pełnić funkcje?	Mieszkaniowe, oświatowe, ochrony zdrowia, usługowe (pocztowe, bankowe), rekreacyjno-wypoczynkowe i zarobkowe.
Kim mają być mieszkańcy?	Szczęśliwi ludzie. Porządni obywatele. Wykształceni, otwarci, tolerancyjni, żyjący w miarę możliwości na wysokim poziomie, podtrzymujący więzi i tradycje.
Co ma dać utrzymanie?	Prywatna przedsiębiorczość – głównie w sferze świadczenia usług turystycznych (jazda konna, wycieczki piesze, rowerowe, kajakowe), wynajem sprzętu (wodnego, rowerów, sportowego), wynajem pokoi dla letników i grzybiarzy, gastronomia, wytwarzanie i sprzedaż domowych przetworów z owoców, ziół i runa leśnego oraz rzeźb z drewna, rozwój przemysłu drzewnego, praca najemna w miejscowych i okolicznych firmach, emerytury i renty.
W jaki sposób ma być zorganizowana wieś i mieszkańcy?	Sołtys, Rada Sołecka, Towarzystwo Przyjaciół Skórki, organizacje funkcjonujące obecnie i w przyszłości, straż obywatelska, straż pożarna, placówki oświatowe i parafia z dużą ofertą do mieszkańców.
W jaki sposób mają być rozwiązywane problemy?	Demokratycznie, w ramach wspólnych dyskusji podczas zebrań wiejskich mieszkańców i władz samorządowych oraz poprzez arbitraż sąsiedzki, pomoc sąsiedzką i wspólne prace na rzecz wsi.
Jak ma wyglądać nasza wieś?	Ma to być wieś na miarę XXI wieku; atrakcyjna, bezpieczna, estetyczna, pozbawiona barier architektonicznych, wyposażona w niezbędne urządzenia i usługi, rozwojowa.
Jakie obyczaje i tradycje mają być u nas pielęgnowane i rozwijane?	Kultywowanie tradycji rodzinnych i wielopokoleniowych w celu integrowania społeczności i zachowania dziedzictwa kulturowego.

Jak mają wyglądać mieszkania i obejścia?	Czyste i zadbane posesje rodzinne, wyposażone w nowoczesne media infrastrukturalne, dające mieszkańcom poczucie komfortu i bezpieczeństwa.
Jaki ma być stan otoczenia i środowiska?	Zachowanie nieskażonego środowiska z zakazem niekontrolowanej ingerencji w naturalne otoczenie (ochrona rzeki Głomi, jej brzegów, zakoli, zalewów, bagnisk, miejsc bytowania ptaków i bobrów, ochrona jez. Wapińskiego o pierwszej klasie czystości wody i jego otoczenia, ochrona okolicznych kompleksów leśnych, zwierzyny, pomników przyrody, rzadkich roślin, owadów i ptaków).
Jakie ma być rolnictwo?	Bez wpływu na rozwój i charakter miejscowości.
Jakie mają być powiązania komunikacyjne?	Częstsza komunikacja publiczna po godz. 22.00. Uruchomić połączenie nocne mikrobusem z Piłą i Złotowem. Wybudować obwodnicę wsi dla tranzytu i most na rzece Głomii.
Co zaproponujemy dzieciom i młodzieży?	Dobrze zagospodarowane miejsca, gdzie młodzież będzie mogła się spotykać, rozwijać swoje umiejętności i zainteresowania. Będą to: świetlica z kawiarenką internetową, boisko z zapleczem sanitarnym, kortem tenisowym i skałką wspinaczkową, siłownia w budynku szkoły, plac zabaw i wypoczynku w centrum wsi, nad jeziorem Wapińskim, obozowisko letnie i wypożyczalnia sprzętu wodnego, wytyczone, oznakowane i utwardzone ścieżki rowerowe, więcej kółek zainteresowań.

Źródło: Dane ze spotkań roboczych z lokalnymi liderami.

Wymienione powyżej działania będą sprzyjać procesowi przemiany wsi zmierzającej w kierunku umocnienia jej wielofunkcyjności, prawie tożsamej z osiągnięciem zrównoważonego rozwoju.

9. OPIS PLANOWANYCH ZADAŃ I PRZEDSIĘWZIĘĆ
AKTYWIZUJĄCYCH SPOŁECZNOŚĆ LOKALNĄ W
OKRESIE CO NAJMNIEJ 7 LAT OD DNIA PRZYJĘCIA
PLANU ODNOWY MIEJSCOWOŚCI W KOLEJNOŚCI
WYNIKAJĄCEJ Z PRZYJĘTYCH PRIORYTETÓW
ROZWOJU MIEJSCOWOŚCI Z PODANIEM
SZACUNKOWYCH KOSZTÓW ICH REALIZACJI

9.1. Informacje ogólne

Planowane kierunki odnowy wynikają z wizji i celów jakie sobie postawili mieszkańcy. W planie zapisane jest, co robić, w jaki sposób, w jakim terminie, za jakie środki finansowe i kto będzie wykonawcą, żeby sformułowaną wizję i cele, przyjęte jako realne, osiągnąć.



Plan ma charakter dynamiczny i tworzony jest na trzech poziomach:

- poziom 1**
- odnosi się do wskazanego obszaru sołectwa,
 - obejmuje działania techniczne, takie jak przebudowa, budowa, remont, odnowa, konserwacja

- obejmując poprawę funkcjonalną i estetyczną przestrzeni publicznej
- obejmuje działania na rzecz rozwoju usług
- poziom 2** - odnosi się do potrzeby tworzenia w partnerskim porozumieniu frontu prac dla młodzieży, bezrobotnych, emerytów i rencistów oraz firm
- poziom 3** - odnosi się do szerokiej współpracy wszystkich środowisk jako warunek sukcesu i konsensusu partnerów społecznych.

Plan jest wynikiem wyselekcjonowanych wniosków najbardziej potrzebnych w ocenie społeczności lokalnej, zgłaszanych podczas wielu spotkań. Wnioski, cele i projekty są przedyskutowane i zaakceptowane wstępnie do realizacji przez burmistrza Gminy Krajenka.

Plan ma charakter otwarty. System wdrażania planu odnowy, jego zgodności z innymi dokumentami planistycznymi, monitorowania oraz ewaluacji realizacji omówiono w kolejnych rozdziałach.

Realizacja planu odnowy wsi zależy nie tylko od woli i zaangażowania jej mieszkańców, ale co najmniej w równym stopniu od środków zewnętrznych (gminnych, wojewódzkich, krajowych, unijnych). Dlatego może wymagać korekt w zależności od stopnia powodzenia zabiegów o te środki.

Zadania zaplanowane są do realizacji w latach 2007 – 2015. Kolejność wynikająca z przyjętych priorytetów rozwoju miejscowości stanowią lata realizacji podane w pkt 9.3 „Opis projektów” i w pkt. 9.4. „Szacunkowe koszty realizacji projektów 2007-2015.”

9.2. Cele i projekty

Cele i projekty zapisane w planie odnowy są wypadkową czynników analizy SWOT, mających wpływ na zrównoważony rozwój wsi. Zrealizowanie ich będzie dużym wysiłkiem, ale możliwe, ponieważ mieszkańcy zadeklarowali swoją mobilizację do wspólnej pracy na rzecz wsi i starań o środki finansowe zewnętrzne krajowe i unijne wspierające ich pracę oraz wkład finansowy.

Tabela 6. PLAN ODNOWY MIEJSCOWOŚCI SKÓRKA W LATACH 2007 - 2015 – CELE I PROJEKTY

Wizja Rozwoju Miejscowości SKÓRKA – WIEŚ ZRÓWNOWAŻONEGO ROZWOJU I ZINTEGROWANEJ SPOŁECZNOŚCI							
Cele ogólne							
1. Poprawa jakości życia			2. Poprawa standardu życia			3. Zachowanie dziedzictwa przyrodniczego i kulturowego	
Cele szczegółowe			Cele szczegółowe			Cele szczegółowe	
Cel 1.1.	Cel 1.2.	Cel 1.3.	Cel 2.1.	Cel 2.2.	Cel 2.3.	Cel 3.1.	Cel 3.2.
Zagospodarowanie przestrzeni publicznej, przystosowanie jej do potrzeb rekreacji	Zapewnienie warunków rozwoju życia sportowego, kulturalnego i edukacji	Estetyzacja wsi	Zapewnienie bezpieczeństwa i zdrowia mieszkańców	Poprawa warunków sanitarnych i ochrony środowiska	Poprawa warunków drogowych	Racjonalne gospodarowanie zasobami przyrody	Zachowanie i dbałość o obiekty zabytkowe i dziedzictwo kulturowe
Projekty:	Projekty:	Projekty:	Projekty:	Projekty:	Projekty:	Projekty:	Projekty:
<p>1.1.1. Sporządzenie miejscowych planów zagospodarowania przestrzennego</p> <p>1.1.2. Budowa ośrodka rekreacji i wypoczynku nad jez. Wapińskim</p> <p>1.1.3. Budowa centrum wsi</p> <p>1.1.4. Wykonanie plaży trawiastej przy rzece Głomii</p>	<p>1.2.1. Budowa infrastruktury na boisku sportowym</p> <p>1.2.2. Zorganizowanie kawiarenki internetowej</p>	<p>1.3.1. Remont i zagospodarowanie przystanków autobusowych</p> <p>1.3.2. Dokończenie budowy ogrodzenia cmentarza</p> <p>1.3.3. Konkurs na najładniej zagospodarowaną posesję</p>	<p>2.1.1. Wykonanie oświetlenia ulic</p> <p>2.1.2. Montaż świateł pulsujących w ciągu drogi wojewódzkiej nr 188</p>	<p>2.2.1. Budowa sieci kanalizacji sanitarnej</p>	<p>2.3.1. Budowa dróg lokalnych z chodnikami i kanalizacją deszczową lub ciągów pieszojezdnych</p>	<p>3.1.1. Szkolenia mieszkańców o charakterze edukacyjnym, warsztatowym</p> <p>3.1.2. Uaktualnienie rejestru i oznakowanie pomników przyrody</p>	<p>3.2.1. Zakup strojów dla chóru „Kalina”</p>

Źródło: Wnioski po konsultacji z mieszkańcami i Burmistrzem Gminy i Miasta Krajenka

Realizacja powyższych projektów w znaczny sposób poprawi jakość i standard życia mieszkańców oraz koniunkturę gospodarczą wsi.

9.3. Opis projektów

1. POPRAWA JAKOŚCI ŻYCIA		
1.1. Zagospodarowanie przestrzeni publicznej z zachowaniem walorów środowiska przyrodniczego		
Projekt 1.1.1. Sporządzenie miejscowych planów zagospodarowania przestrzennego		
Lata realizacji	2008 Ośrodek rekreacji i wypoczynku nad jez. Wapińskim 2009 Miejscowość Skórka	
Nakłady finansowe	40 000	Gmina
Opis projektu	<p>Przedmiotem projektów jest uporządkowanie kształtowania przestrzeni, w tym publicznej, z zachowaniem walorów środowiska przyrodniczego uwzględniających obszar chronionego krajobrazu i sąsiedztwo obszaru Natura 2000.</p> <ul style="list-style-type: none"> • Sporządzenie miejscowego planu zagospodarowania przestrzennego dla terenu ośrodka rekreacji i wypoczynku nad jeziorem Wapińskim umożliwi przygotowanie projektu na zagospodarowanie terenu w celu ubiegania się o środki unijne w ramach odnowy wsi. • Sporządzenie m.p.z.p. dla terenu wsi Skórka umożliwi zagospodarowanie przestrzeni zgodnie z wolą wspólnoty mieszkaniowej i jej potrzebami oraz określi ramy i zasady rozwojowe wsi. 	
Projekt 1.1.2. Budowa ośrodka rekreacji i wypoczynku nad jez. Wapińskim		
Lata realizacji	2008 – 2010	
Nakłady finansowe	721 397	UE Gmina
Opis projektu	<p>Przedmiotem projektu jest budowa ośrodka rekreacji i wypoczynku dostosowanego dla osób niepełnosprawnych. W ramach projektu przewiduje się:</p> <ul style="list-style-type: none"> • prace przygotowawcze planistyczne, projektowe, • wykonanie dokumentacji, • prace realizacyjne: uzbrojenie terenu (zbiornik bezodpływowy, studnia, energia elektryczna), budowlane w zakresie: wybudowanie zaplecza sanitarno-usługowego (szatnie, wc, natryski), budowa tarasu widokowego i schodów, umocowanie skarpy, wybudowanie urządzeń typu leśnego dla potrzeb pola namiotowego, urządzenie parkingu leśnego, przebudowa terenu plaży, budowa hangaru dla sprzętu wodnego wraz z pomieszczeniem dla ratownika, przebudowa pomostów przystani wodnej, wyznaczenie wraz 	

	<p>z utwardzeniem gruntu ciągów pieszych, budowa oświetlenia.</p> <p>Projekt zakłada zagospodarowanie bardzo atrakcyjnego terenu, lasu i jeziora Wapińskiego, o pierwszej klasie czystości wody, zgodnie z wymaganiami dla obszaru chronionego krajobrazu, likwidację niekontrolowanego użytkowania, uporządkowanie terenu i zapewnienie bezpieczeństwa.</p> <p>Umożliwi uprawianie sportów wodnych i korzystanie z wypoczynku przez osoby niepełnosprawne i dzieci w formie obozów letnich.</p> <p>Realizacja projektu uatrakcyjni rekreacyjnie i turystycznie wieś, będzie dobrą promocją walorów wsi, uporządkuje zaniedbane dzisiaj tereny, zapewni zachowanie nieskażonego środowiska.</p>	
<p>Projekt 1.1.3. Budowa ośrodka centrum wsi przy Szkole Podstawowej w Skórcie</p>		
Lata realizacji	2009 – 2012	
Nakłady finansowe	260 000	Gmina Mieszkańcy
Opis projektu	<p>Przedmiotem projektu jest budowa centrum – miejsca spotkań, zabaw i usług.</p> <p>W ramach projektu przewiduje się:</p> <ul style="list-style-type: none"> • prace przygotowawcze planistyczne, projektowe, • wykonanie dokumentacji, • prace realizacyjne w zakresie: wyrównanie terenu i wykonanie skarpy do rzeki Głomia, budowę małej architektury, budowę placu zabaw dla dzieci, okrawężnikowanie i utwardzenie ciągów spacerowych, montaż świateł typu parkowego, doprowadzenie wody, montaż ławek i koszy na śmieci, stojaki dla rowerów, urządzenie zieleńców. <p>Realizacja projektu poprawi jakość życia mieszkańców, poprawi wygląd wsi, stworzy lepsze warunki do dalszej integracji, poprawi percepcję wsi w oczach nie tylko mieszkańców, ale i przyjezdnych.</p>	
<p>Projekt 1.1.4. Wykonanie plaży trawiastej przy rzece Głomi</p>		
Lata realizacji	2008	
Nakłady finansowe	5 000	Gmina Mieszkańcy
Opis projektu	<p>Przedmiotem projektu jest renowacja terenu i urządzenie małej plaży, zakup kosiarki, oczyszczenie terenu i urządzenie pasa zieleni izolacyjnej.</p>	

	Realizacja projektu poprawi warunki wypoczynku letniego, zapewni bezpieczeństwo i zwiększy atrakcyjność wsi.	
1.2. Zapewnienie warunków rozwoju życia sportowego, kulturalnego i edukacji		
Projekt 1.2.1. Budowa infrastruktury związanej z rozwojem funkcji sportowych na boisku sportowym		
Lata realizacji	2009 – 2010	
Nakłady finansowe	100 000	Ministerstwo Sportu i Rekreacji Gmina
Opis projektu	<p>Przedmiotem projektu jest dostosowanie boiska sportowego do standardów europejskich.</p> <p>W ramach projektu przewiduje się:</p> <ul style="list-style-type: none"> • wykonanie dokumentacji technicznej, • doprowadzenie wody, energii i sieci sanitarnej, • budowę zaplecza sanitarnego (szatnie, wc, natryski). <p>Realizacja projektu poprawi higienę i czystość na obiekcie, umożliwi korzystanie z podstawowych (niezbędnych) urządzeń, umożliwi większe wykorzystanie obiektu, rozszerzy ofertę w zakresie uprawiania aktywnego wypoczynku i rekreacji, będzie dostosowany dla osób niepełnosprawnych. Obiekt, obok funkcji sportowych, będzie miejscem plenerowych ogólnowiejskich imprez, koncertów i rozgrywek, co znacznie uatrakcyjni wieś.</p>	
Projekt 1.2.2. Zorganizowanie kawiarenki internetowej		
Lata realizacji	2009 – 2010	
Nakłady finansowe	25 000	UE Osoba fizyczna lub prawna
Opis projektu	<p>Przedmiotem projektu jest zakup oprogramowania, urządzeń i sprzętu komputerowego umożliwiającego dostęp do internetu oraz zakup usługi dostępu do internetu.</p> <p>Realizacja projektu zapewni edukację i rozwój intelektualny społeczności lokalnej, a szczególnie młodzieży i będzie stanowić jedną z dobrych form zagospodarowania czasu.</p>	

1.3. Estetyzacja wsi		
Projekt 1.3.1 Remont i zagospodarowanie przystanków autobusowych		
Lata realizacji	2008 – 2009	
Nakłady finansowe	21 000	Zarząd Dróg Wojewódzkich Gmina Mieszkańcy
Opis projektu	<p>W ramach projektu przewiduje się:</p> <ul style="list-style-type: none"> • wymianę zadaszenia na przystanku istniejącym, • malowanie, • zagospodarowanie otoczenia (mała architektura, zieleń, kosze na śmieci, ławki). <p>Realizacja projektu uporządkuje przestrzeń i poprawi estetykę wsi.</p>	
Projekt 1.3.2. Dokończenie budowy ogrodzenia cmentarza		
Lata realizacji	2008	
Nakłady finansowe	5 000	Komunalny Zakład Użyteczności Publicznej Mieszkańcy
Opis projektu	<p>Przedmiotem projektu jest dokończenie realizacji inwestycji dot. ogrodzenia cmentarza – 60 mb.</p> <p>Całościowe ogrodzenie rozgraniczy przestrzeń, uporządkuje ją, poprawi bezpieczeństwo i estetykę.</p>	
Projekt 1.3.3. Konkurs na najładniej zagospodarowaną posesję z nagrodami		
Lata realizacji	2009 – 2013	
Nakłady finansowe	25 000	UE Organizacja pozarządowa w porozumieniu z Radą Sołecką
Opis projektu	<p>Przedmiotem projektu jest wprowadzenie do stałego kalendarza Towarzystwa Przyjaciół Skórki organizacji konkursu na najładniejszą posesję.</p> <p>Stale wizytowanie posesji i promowanie najlepszych poprawi estetykę wsi i wyzwoli wśród mieszkańców poczucie dbałości o otoczenie.</p> <p>W ramach projektu przewiduje się sporządzenie regulaminu konkursu, zakup kwiatów, roślin, sprzętu ogrodniczego i wydawnictw albumowych w celu nagradzania najlepszych</p>	

2. POPRAWA STANDARDU ŻYCIA		
2.1. Zapewnienie bezpieczeństwa i zdrowia mieszkańców		
Projekt 2.1.1. Wykonanie oświetlenia ulic		
Lata realizacji	2009 – 2014	
Nakłady finansowe	200 000	Środki krajowe Gmina
Opis projektu	Przedmiotem projektu jest sporządzenie dokumentacji i rozpoczęcie budowy oświetlenia w ciągach nieoświetlonych ulic. Zapewni bezpieczeństwo mieszkańcom i przyjezdnym.	
Projekt 2.1.2. Montaż świateł pulsujących w ciągu drogi wojewódzkiej nr 188		
Lata realizacji	Wskazane przez zarządcę drogi	
Nakłady finansowe	30 000	Zarząd Dróg Wojewódzkich
Opis projektu	Przedmiotem projektu jest montaż świateł pulsujących przy przejściu dla pieszych, w sąsiedztwie szkoły i kościoła, w ciągu drogi wojewódzkiej nr 188. Realizacja zapewni bezpieczeństwo korzystającym z przejścia, w szczególności dzieciom. Projekt będzie realizowany i finansowany przez Zarządcę drogi wojewódzkiej.	
2.2. Poprawa warunków sanitarnych i ochrony środowiska		
Projekt 2.2.1. Budowa sieci kanalizacji sanitarnej w gminie, w tym Skórka		
Lata realizacji	2008 – 2011 termin realizacji projektu zależy od otrzymania środków z UE	
Nakłady finansowe		UE Gmina
Opis projektu	Przedmiotem projektu jest budowa sieci kanalizacji sanitarnej w Gminie Krajenka, w tym we wsi Skórka. Realizacja projektu wpłynie na poprawę warunków sanitarnych, wyeliminuje zagrożenie dla środowiska, poprawi standard życia mieszkańców. Warunkiem zrealizowania inwestycji w latach 2008 – 2011 jest dofinansowanie w 85% środkami z UE (WRPO).	

2.3. Poprawa warunków drogowych		
Projekt 2.3.1. Budowa dróg lokalnych, z chodnikami i kanalizacją deszczową lub ciągów pieszo – jezdnych na osiedlach mieszkaniowych		
Lata realizacji	2010 – 2015	
Nakłady finansowe	120 000	Gmina
Opis projektu	<p>Przedmiotem projektu jest:</p> <ul style="list-style-type: none"> • wykonanie dokumentacji, • wykonanie nawierzchni drogowych, okrawężnikowanych, z chodnikami i kanalizacją deszczową lub ciągów pieszo – jezdnych. Realizacja będzie następować po ułożeniu sieci sanitarnej. <p>Realizacja projektu poprawi warunki komunikacyjne we wsi, zapewni bezpieczeństwo i poprawi estetykę wsi.</p>	

3. ZACHOWANIE DZIEDZICTWA PRZYRODNICZEGO I KULTUROWEGO		
3.1. Racjonalne gospodarowanie zasobami przyrody		
Projekt 3.1.1. Szkolenie mieszkańców o charakterze edukacyjnym i warsztatowym		
Lata realizacji	2010 – 2011	
Nakłady finansowe	10 000	UE Osoba fizyczna lub prawna
Opis projektu	<p>Przedmiotem projektu jest szkolenie mieszkańców wsi, w tym młodzieży, na temat ochrony przyrody, zasad korzystania z dóbr przyrody i środowiska, umiejętności obcowania z dobrami jakie dają Obszary chronionego krajobrazu, obszary Natura 2000, obszary jezior i rzek.</p> <p>Realizacja projektu ma na celu zachowanie tych cennych obszarów w stanie niezmienionym.</p>	
Projekt 3.1.2. Uaktualnienie rejestru i oznakowanie pomników przyrody		
Lata realizacji	2009	
Nakłady finansowe	15 000	Gmina
Opis projektu	<p>Przedmiotem projektu jest aktualizacja rejestru o nowoklasyfikowane pomniki przyrody, oznakowanie ich, ogrodzenie.</p> <p>Realizacja projektu pozwoli zachować dla potomnych wyjątkowe okazy drzewostanu, zwiększy atrakcyjność turystyczną wsi.</p>	
3.2. Zachowanie i zagospodarowanie obiektów zabytkowych		
Projekt 3.2.1. Zakup strojów dla Chóru „Kalina”		
Lata realizacji	2009	
Nakłady finansowe	15 000	UE Organizacja pozarządowa lub inna osoba prawna
Opis projektu	<p>Przedmiotem projektu jest zakup jednolitych strojów dla kobiet oraz dla mężczyzn – członków chóru oraz dla kierownika – dyrygenta.</p> <p>Realizacja projektu poprawi image chóru, wyeliminuje kupowanie strojów na koszt jego członków, zachęci mieszkańców do podtrzymania tradycji i reprezentowania wsi na konkursach i koncertach.</p>	

9.4. Szacunkowe koszty projektów w latach 2007-2015

Tabela 7. zawiera projekty do realizacji w latach 2007 – 2015, sposób realizacji, przewidywane koszty projektów oraz źródła finansowania.

Przedstawione wartości mają różny stopień dokładności. Podstawę wyliczeń stanowią kosztorysy ostateczne, wstępne koncepcje i ceny robót oraz materiałów w regionie.

Ogólny udział nakładów wg źródeł finansowania jest następujący:

39% - środki unijne

47% - środki gminy

10% - środki osób fizycznych lub prawnych

4% - środki mieszkańców

Projekty współfinansowane środkami zewnętrznymi (unijnymi, krajowymi) realizowane będą przez Gminę poprzez:

§ wyłonienie projektantów

§ przeprowadzenie procedury związanej z wyborem wykonawców w drodze przetargu

§ uruchomienie procedury niezbędnej do złożenia wniosków o fundusze strukturalne, dotacje, kredyty i pożyczki.

Pozostałe projekty z udziałem Gminy będą przez nią współfinansowane i współzarządzane. Projekty realizowane przez mieszkańców lub inne osoby fizyczne lub prawne będą przez nich finansowane lub współfinansowane i zarządzane.

Tabela 7. Szacunkowe koszty projektów w latach 2007 – 2015

Numer projektu	Nazwa projektu	Sposób wykonania	Wymagane środki finansowe (ZŁ)	Źródła finansowania (ZŁ)				Termin realizacji (lata)
				Środki UE	Środki własne Gminy	Mieszkańcy	Osoba fizyczna lub prawna	
1	2	3	4	5	6	7	8	9
1.1.1.	Sporządzenie miejscowych planów zagospodarowania przestrzennego <ul style="list-style-type: none"> Ośrodek wypoczynku i rekreacji nad jez. Wapińskim Wieś Skórka 	Gmina - systemem zleconym	40 000		40 000 100%			2008 2009
1.1.2.	Budowa Ośrodka rekreacji i wypoczynku nad jez. Wapińskim	Gmina - systemem zleconym w drodze przetargu	721 397	500 000 69%	221 397 31%			2008 2009 2010
1.1.3.	Budowa centrum wsi przy Szkole Podstawowej w Skórce	Gmina - systemem zleconym w drodze przetargu Roboty budowlane+zakup roślin, urządzeń dla placu zabaw, lamp parkowych, ławek, koszy na śmieci, stojaka dla rowerów, wyposażenia Mieszkańcy Transport ziemi, wykonanie zieleńców i posadzenia roślin	260 000		210 000 80%	50 000 20%		2009 2010 2011 2012

1	2	3	4	5	6	7	P8	9
1.1.4.	Wykonanie plaży trawiastej przy rzece Głomii	Gmina - zakup materiałów (trawa, kosiarka) Mieszkańcy - robocizna	5 000		1 500 30%	3 500 70%		2008
1.2.1.	Budowa infrastruktury związanej z rozwojem funkcji sportowych na boisku sportowym	Gmina - systemem zleconym w drodze przetargu	100 000	70 000 70% Min.Sportu i Rekreacji	30 000 30%			2009 2010 Termin realizacji zależy od wykon. kan. sanit.
1.2.2.	Zorganizowanie kawiarenki internetowej	Osoba fizyczna lub prawna	25 000	17 500 70% LEADER małe projekty			7 500 30% Beneficjent	2009 2010
1.3.1	Remont i zagospodarowanie 2 przystanków autobusowych (w pasie drogi wojewódzkiej)	1. Gmina - systemem zleconym Remont wiat 2. Zagospodarowanie otoczenia • Mieszkańcy - projekt zagospodarowania wysepki - robocizna: założenie zieleni, montaż urządzeń • Zarząd Dróg Wojew. – inwestor	6 000 15 000		6 000 100%	3 750 25%	11 250 75%	2008 2009 Pkt 2 realizuje i finansuje Zarząd Dróg Wojew. w porozumieniu z mieszkańcami

1	2	3	4	5	6	7	8	9
1.3.2.	Dokończenie budowy ogrodzenia cmentarza 60 mb	Komunalny Zakład Użyteczności Publicznej w Krajence - zakup siatki i słupków Mieszkańcy - wykonanie	5 000			2 000 40%	3 000 60%	2008
1.3.3	Konkurs na najładniej zagospodarowaną posesję	Mieszkańcy Rada Sołecka Organizacja pozarządowa	25 000 (5 x 5 000)	17 500 70% LEADER małe projekty			7 500 30% Organizacja pozarządowa w porozumieniu z Radą Sołecką	2009 2010 2011 2012 2013
2.1.1.	Wykonanie oświetlenia ulic	Gmina - systemem zleconym w drodze przetargu	200 000		100 000 50%		100 000 50%	2009 2010 2011 2012 2013 2014
2.1.2.	Montaż świateł pulsujących w ciągu drogi wojewódzkiej nr 188 - po przyjęciu do realizacji przez ZDW	Zarząd Dróg Wojewódzkich	30 000				30 000	Wskazane przez zarządcę drogi Wymaga decyzji zarządcy drogi

1	2	3	4	5	6	7	8	9
2.2.1.	Budowa sieci kanalizacji sanitarnej w gminie, w tym wieś Skórka	Gmina - systemem zleconym w drodze przetargu						2008 2009 2010 2011 Termin realizacji zależy od środków z UE
2.3.1.	Budowa dróg lokalnych z chodnikami i kanalizacją deszczową lub ciągów pieszo-jezdnych na osiedlach mieszkaniowych	Gmina - systemem zleconym w drodze przetargu	120 000		120 000 100%			2010 2013 2014 2015 realizacja po wykonaniu sieci kanalizacji sanitarnej
3.1.1.	Szkolenie mieszkańców o charakterze edukacyjnym i warsztatowym	Osoba fizyczna lub prawna	10 000	7 000 70% LEADER małe projekty			3 000 30% Beneficjent	2010 2011
3.1.2.	Uaktualnienie rejestru i oznakowanie pomników przyrody	Gmina - systemem zleconym	15 000		15 000			2009
3.2.2.	Zakup strojów dla Chóru „Kalina”	Organizacja pozarządowa lub inna osoba prawna	15 000	10 500 70% LEADER małe projekty			4 500 30% Beneficjent	2009

OGÓLEM	1 592 397	622 500	743 897	59 250	166 750	
---------------	------------------	----------------	----------------	---------------	----------------	--

10. ZGODNOŚĆ PLANU ODNOWY Z DOKUMENTAMI

PLANISTYCZNYMI GMINY

Plan odnowy miejscowości dla zapewnienia spójności działań – powinien być zgodny ze strategią gminy lub studium uwarunkowań i kierunków zagospodarowania przestrzennego albo miejscowym planem zagospodarowania przestrzennego.

Przedsięwzięcia planowane przez społeczność wiejską, zawarte w niniejszym planie odnowy, są zbieżne lub tożsame z zapisami:

§ Strategii Rozwoju Gminy i Miasta Krajenka do 2015 roku

- Uchwała Nr 18/2001 Rady Miejskiej w Krajenie z dnia 27 czerwca 2001 roku z późniejszymi zmianami;

§ Studium uwarunkowań i kierunków zagospodarowania przestrzennego Gminy i Miasta Krajenka

- Uchwała Nr 15/2000 Rady Miejskiej w Krajenie z dnia 27 czerwca 2000 roku z późniejszymi zmianami.

Ø W **Strategii** gminy przewiduje się:

- rozwój społeczno–gospodarczy przy zachowaniu równowagi przyrodniczej poprzez rozwój przedsiębiorczości i stworzenie przyjaznych warunków do życia, wzrostu zasobności gminy oraz rozwoju nowoczesnego rolnictwa, usług społecznych i rynkowych,
- wypracowanie pozytywnego wizerunku gminy, jako gminy nowoczesnej, sprawnie zarządzanej, bezpiecznej i przyjaznej, m.in. poprzez podniesienie poziomu estetycznego i funkcjonalnego miejsc publicznych,
- ukształtowanie zdrowego i mądrego obywatelskiego społeczeństwa – poprawa warunków życia ludności, stanu zdrowia, bezpieczeństwa publicznego, warunków oświatowych, rozwoju kultury i sportu, turystyki i rekreacji, m.in. poprzez zachowanie dziedzictwa kulturowego, rozwój infrastruktury szczególnie w zakresie sieci sanitarnej, poprawy stanu dróg, ciągów pieszo – rowerowych itd.,

- skoordynowanie poczynań inwestycyjnych w powyższym zakresie poprzez opracowanie i wdrożenie miejscowych planów zagospodarowania przestrzennego, w tym dla terenów rekreacyjnych.

Ø W **Studium** gminy przewiduje się:

1. w zakresie celów polityki przestrzennej:

- ochronę oraz racjonalne wykorzystanie walorów środowiska przyrodniczego i kulturowego jako warunku zrównoważonego rozwoju,
- przekształcenie terenów zaniedbanych poprzez wskazanie dla nich wykorzystania walorów naturalnych środowiska,
- wykorzystanie walorów przyrodniczych dla zwiększenia rozwoju turystyki i wypoczynku,
- poprawę estetyki,
- wspieranie przedsięwzięć wpływających na poprawę jakości życia,
- ochronę zabytków i założeń parkowo – pałacowych,
- dbałość o poprawę walorów krajobrazowych obszaru gminy,
- zachowanie i ochrona panoram zespołów urbanistycznych miasta i wsi.

Celem nadrzędnym jest rozwój społeczeństwa lokalnego w harmonii z naturą, budowa i modernizacja techniczna i społeczna oraz rozwój obszarów wiejskich.

11. WDRAŻANIE PLANU ODNOWY

Współzarządzającymi wraz z Gminą procesem wdrażania planu odnowy będzie Rada Sołecka wraz z grupą odnowy – organizatorami bądź koordynatorami realizowanych przedsięwzięć.

Po zainicjowaniu przez sołtysa i radę sołecką, przy wsparciu prezesa Towarzystwa Przyjaciół Skórki, przystąpienia do kompleksowej odnowy wsi podejmowane były lub będą następujące czynności:

1. Sołtys wsi wspólnie z prezesem TPS zwrócili się do mieszkańców z prośbą o zgłaszanie oczekiwań, pomysłów i projektów do realizacji w ramach odnowy.
2. Sołtys wsi zebrał deklaracje mieszkańców dotyczące nieodpłatnego wykonania pracy lub usług transportowych.
3. Sołtys wsi zawiadomił mieszkańców o terminie zebrania wiejskiego w dniu 19 listopada 2007 roku, na którym:
 - doradca z zewnątrz zapoznał mieszkańców z ideą odnowy wsi i jej celami
 - podjęto uchwałę o przystąpieniu do procesu odnowy w latach 2007 – 2015
 - przedstawioną wstępną wersję planu odnowy, na podstawie zebranych przez sołtysa wniosków i oczekiwań, poddano konsultacji społecznej, wysłuchano opinii, dokonano korekt i uzupełnień
4. Podczas zebrań wiejskich w dniach 19 listopada 2007 roku i 18 marca 2008 roku: poprzez głosowanie, zebranie mieszkańców przyjęło do realizacji zgłoszone projekty. Wybrano lidera (koordynatora) odnowy oraz grupę odnowy (kierowników projektów).

Lider odnowy:

koordynuje prace, gromadzi dokumenty (np. protokoły z zebrań i spotkań, notatki), rachunki potwierdzające poniesione wydatki itp.

UWAGA: projekty realizowane z udziałem gminy i UE koordynuje osoba wyznaczona przez gminę (gromadzi rachunki, rozlicza się z dotacji).

Kierownik projektu:

zajmuje się konkretnym projektem realizowanym najczęściej w ciągu krótkiego czasu.

5. Zebranie wiejskie przyjęło Plan Odnowy Miejscowości Skórka na lata 2007 – 2015 i postanowiło skierować rekomendowany plan, za pośrednictwem

Burmistrza Gminy i Miasta Krajenka, do Rady Miejskiej w Krajence celem zatwierdzenia.

6. Sołtys wsi i radny gminy pochodzący ze Skórki będą zabiegać u burmistrza i w radzie gminy o zatwierdzenie planu odnowy, zagwarantowanie w budżecie gminy środków na jego współrealizację oraz wyznaczenie koordynatora gminy do dalszych czynności (przygotowanie dokumentacji technicznej na projekty realizowane z udziałem gminy, przygotowanie wniosku o dotację, rozliczenie dotacji itd.).
7. Projekty z udziałem funduszy publicznych, w tym z UE, realizowane będą przez mieszkańców i gminę, jeśli projekty realizowane są z jej udziałem. Projekty bez dotacji realizowane będą przez mieszkańców na ich koszt.

Koordinatorami współuczestniczącymi w zarządzaniu w procesie wdrażania planu będą:

- | | |
|-----------------------------|------------------------------------------------|
| § ze strony mieszkańców wsi | - Lider odnowy |
| § ze strony Gminy | - Zastępca Burmistrza Gminy i Miasta Krajenka. |

12. MONITOROWANIE, OCENA REALIZACJI,

AKTUALIZACJA I KOMUNIKACJA SPOŁECZNA

PLANU ODNOWY

12.1. System monitorowania

Dla społeczności wiejskiej sprawny monitoring jest najbardziej użyteczny, stanowi bowiem wskazówkę o postępie realizacji projektów, daje wiedzę czy zmiany następują zgodnie z założeniami planu odnowy, ułatwia podejmowanie decyzji co do wspomagania realizacji planu, bądź korygowania jego założeń.

Osiąganie celów zapisanych w miejscowym planie odnowy sprawdzane będzie w ramach prowadzonego stałego monitoringu i poddawane ocenie mieszkańców podczas zebrania wiejskiego jeden raz w roku. Wnioski z oceny będą podstawą dokonania w planie odnowy ważniejszych korekt, zarówno w zakresie rzeczowym jak i finansowym.

12.2. Ocena, aktualizacja

Proces odnowy nie jest constans, lecz ma charakter dynamiczny. Dlatego musi być poddawany okresowej ocenie i aktualizacji.

W trybie sporządzania aktualizacji niezbędny jest udział społeczny pod przewodnictwem Lidera (koordynatora) i grupy odnowy.

W latach 2007 – 2015 ocena będzie dokonana trzykrotnie:

- ocena pierwsza (ex ante) przed zatwierdzeniem planu odnowy przez radę gminy,
- ocena realizacji planu odnowy na koniec 2010 roku
 - lider wraz z grupą odnowy przygotowują informację o realizacji planu (postępie prac, trudnościach) i na zebraniu wiejskim poprzez wspólną ocenę wypracują wnioski w sprawie ewentualnego skorygowania poczynań bądź założeń planu.

- ocena trzecia (ex post) po zakończeniu realizacji planu odnowy (przed upływem 2015 roku)
 - lider wraz z grupą odnowy przygotowują informację o realizacji planu (końcową) i jej skutkach, a na zebraniu wiejskim poprzez wspólną ocenę sformułują wnioski do następnych planów odnowy.

12.3. Komunikacja społeczna

Rada Sołecka wspólnie z Gminą zabiegać będzie o umieszczenie w lokalnej prasie, radiu i telewizji informacji o wykonywanych przez mieszkańców wsi pracach i realizowanych projektach. Przedmiotem informacji będą także zmiany wprowadzone do planu odnowy.

Urząd Gminy będzie prezentował pełną informację na swoich stronach internetowych.

Projekty zrealizowane z udziałem środków Unii Europejskiej będą dodatkowo promowane przez umieszczenie tablic z informacjami, że projekty powstają dzięki pomocy UE, a po zakończeniu realizacji projektu umieści się na obiektach tablice pamiątkowe (zgodnie z unijnymi rozporządzeniami).

13. PROJEKT PRZEWIDZIANY DO WSPARCIA

W RAMACH PROW – DZIAŁANIE „ODNOWA I ROZWÓJ WSI”

13.1. Opis, cel, czas realizacji, uzasadnienie

Przedmiot projektu

Przedmiotem projektu planowanego do realizacji w ramach PROW – Działanie „Odnowa i rozwój wsi” będzie budowa „Ośrodka rekreacji i wypoczynku nad Jeziorem Wapińskim”.

W ramach przedsięwzięcia będą wykonane:

- budynek zaplecza sanitarno – usługowego
- obiekt na sprzęt pływający z pomieszczeniem dla ratownika
- pole namiotowe
- parkingi leśne
- pomosty plaży głównej i przy hangarze
- montaż świateł typu parkowego
- taras widokowy
- schody terenowe
- uzbrojenie terenu (szambo, studnia, energia elektr.)
- ciągi pieszo – rowerowe (gruntowe utwardzone)
- umocowanie skarpy
- wyrównanie terenu i urządzenie plaży trawiastej.

Projekt przewiduje również zagospodarowanie terenu poprzez ogrodzenie pola namiotowego i parkingów (z drewna), montaż stołów 14 szt. i ławek 33 szt. (z drewna), oczyszczenie brzegu jeziora, montaż stojaków dla rowerów 2 szt., montaż koszy 8 szt., wykonanie tablic informacyjnych.

Czas realizacji

Planuje się realizację projektu w latach 2008 – 2010.

Cel projektu

Celem realizacji projektu jest **poprawa standardu i jakości życia**, czyli warunków materialnych i niematerialnych, w tym:

- zagospodarowanie przestrzeni publicznej dla celów wypoczynku i rekreacji
- ochrona terenu leśnego i jeziora Wapińskiego zgodnie z wymaganiami dla obszaru chronionego krajobrazu
- zapewnienie bezpieczeństwa osobom korzystającym z kąpieliska i uprawiającym sporty wodne
- zorganizowanie miejsca letniego wypoczynku, w tym przede wszystkim dla dzieci i niepełnosprawnych
- zagwarantowanie ochrony sanitarnej terenu
- wzrost atrakcyjności rekreacyjnej i turystycznej wsi oraz gminy.

Uzasadnienie wyboru projektu

Wdrożenie projektu przyczyni się do uzyskania pozytywnych efektów w standardzie i jakości życia, co w poszczególnych sferach wyrazi się następująco:

Spoleczność:

- zaspokojenie potrzeb społecznych
- poprawa bezpieczeństwa publicznego
- dostępność przestrzeni publicznej dla niepełnosprawnych
- wzrost integracji społeczności gminy
- wzrost zainteresowania pobytem stałym i czasowym

Przestrzeń i środowisko:

- zagospodarowanie przestrzeni z zachowaniem walorów środowiska przyrodniczego
- ochrona sanitarna terenu
- poprawa estetyki poprzez uporządkowanie terenu.

Gospodarka:

- wzrost atrakcyjności wsi
- stworzenie warunków dla rozwoju aktywności gospodarczej.

Współfinansowanie projektu środkami unijnymi daje gwarancję jego realizacji, dotąd bowiem ograniczone możliwości finansowe Gminy i społeczności lokalnej stanowiły barierę dla podjęcia tak dużego wyzwania.

Tabela 8. Harmonogram rzeczowy i finansowy projektu przewidzianego do wsparcia w ramach PROW w latach 2008 – 2010

Numer projektu	Nazwa projektu i zadań realizowanych w ramach projektu	Termin realizacji projektu	Sposób wykonania	Koszt projektu i zadań netto - w zł -	Z tego w latach			Uwagi
					2008	2009	2010	
1	2	3	4	5	6	7	8	9
1.1.2.	Budowa ośrodka rekreacji i wypoczynku nad jeziorem Wapińskim	2008–2010		563 809,00	47 500,00	444 409,00	71 900,00	
	<u>I etap</u> Prace przygotowawcze: - planistyczne i projektowe	2008	Gmina - systemem zleconym	36 500,00	36 500,00			
	<u>II etap</u> Prace realizacyjne: • budowa budynku zaplecza sanitarno – usługowego	2009–2010 2009	Gmina -systemem zleconym w drodze przetargu	223 825,00		223 825,00		
	• budowa tarasu widokowego	2009	Gmina -systemem zleconym w drodze przetargu	31 290,00		31 290,00		
	• budowa hangaru wraz z pomieszczeniem dla ratownika	2009	Gmina -systemem zleconym w drodze przetargu	45 500,00		45 500,00		
	• budowa studni – ujęcie wody	2008	Gmina -systemem zleconym w drodze przetargu	11 000,00	11 000,00			

1	2	3	4	5	6	7	8	9
	• budowa szamba o poj. 10 m ³	2009	Gmina -systemem zleconym w drodze przetargu	14 000,00		14 000,00		konieczność budowy gdy nie będzie kanaliz. sanitarnej
	• budowa schodów terenowych	2009	Gmina -systemem zleconym w drodze przetargu	6 000,00		6 000,00		
	• budowa pomostów plaży głównej i przy hangarze	2009	Gmina -systemem zleconym w drodze przetargu	75 284,00		75 284,00		
	• budowa sieci oświetlenia terenu i doprowadzenie energii elektrycznej	2009	Gmina -systemem zleconym w drodze przetargu	48 510,00		48 510,00		
	<u>III etap</u> <i>Zagospodarowanie terenu</i> • ogrodzenie pola namiotowego i parkingów	2010	Gmina -systemem zleconym w drodze przetargu	12 500,00			12 500,00	
	• wykonanie i montaż stołów i ławek	2010	Gmina -systemem zleconym w drodze przetargu	31 800,00			31 800,00	

1	2	3	4	5	6	7	8	9
	• umocowanie skarpy	2010	Gmina -systemem zleconym w drodze przetargu	5 000,00			5 000,00	
	• wyrównanie terenu i urządzenie plaży trawiastej	2010	Gmina -systemem zleconym w drodze przetargu	7 000,00			7 000,00	
	• wyznaczenie, okrawężnikowanie i utwardzenie gruntu ciągów pieszo – rowerowych	2010	Gmina -systemem zleconym w drodze przetargu	12 000,00			12 000,00	
	• montaż stojaków dla rowerów	2010	Gmina -systemem zleconym w drodze przetargu	3 600,00			3 600,00	
Razem netto rezerwa				563 809,00 15 905,45				
Razem netto z rezerwą 2%				579 714,45				
Podatek VAT 22%				11 594,28				
OGÓŁEM BRUTTO				130 087,92				
				721 396,65				

SPIS TABEL

	STRONA
Tabela 1. Uczestnicy zebrań wiejskich, którym powierzono działanie w procesie odnowy	7
Tabela 2. Ocena zasobów miejscowości Skórka przez społeczność lokalną	30
Tabela 3. Diagnoza aktualnej sytuacji wsi Skórka w opinii mieszkańców	33
Tabela 4. Ocena mocnych i słabych stron miejscowości, w której będzie realizowana operacja – ANALIZA SWOT.....	36
Tabela 5. Wizja przyszłości wsi Skórka	39
Tabela 6. Plan Odnowy Miejscowości Skórka w latach 2007 – 2015 – Cele i projekty	43
Tabela 7. Szacunkowe koszty projektów w latach 2007 – 2015	52
Tabela 8. Harmonogram rzeczowy i finansowy projektu przewidzianego do wsparcia w ramach PROW w latach 2008 – 2010	66

SPIS WYKRESÓW

	STRONA
Wykres 1. Liczba ludności wsi Skórka w latach 2000 – 2007	18

SPIS RYSUNKÓW

	STRONA
Rysunek 1. Gmina i Miasto Krajenka – położenie wsi Skórka w gminie	9
Rysunek 2. Skórka – mapa administracyjna	13
Rysunek 3. Rzeka Głomia	15
Rysunek 4. Droga wojewódzka w centrum wsi Skórka – most na Głomi	21
Rysunek 5. Transwielkopolska Trasa Rowerowa	23
Rysunek 6. Budynek szkoły podstawowej w Skórcie	24
Rysunek 7. Jezioro Wapińskie	27
Rysunek 8. Kościół p.w. Narodzenia Najświętszej Marii Panny w Skórcie ...	29

SPIS ZAŁĄCZNIKÓW

- Załącznik nr 1 Uchwała nr 1/2007 Zebrania Wiejskiego Wsi Skórka z dnia 19 listopada 2007 roku w sprawie podjęcia procesu odnowy i przystąpienia do opracowania Planu Odnowy Miejscowości Skórka na lata 2007 – 2015
- Załącznik nr 2 Uchwała nr 2/2008 Zebrania Wiejskiego Wsi Skórka z dnia 18 marca 2008 roku w sprawie przyjęcia Planu Odnowy Miejscowości Skórka na lata 2007 – 2015 i przedłożenia Radzie Miejskiej w Krajenke do zatwierdzenia
- Załącznik nr 3 Lista obecności na spotkaniu lokalnej społeczności w dniu 4 lipca 2007 roku w miejscowości Głubczyn w gminie Krajenka
- Załącznik nr 4 Lista obecności na spotkaniu społeczności lokalnej w dniu 19 listopada 2007 roku w miejscowości Skórka w gminie Krajenka
- Załącznik nr 5 Lista obecności na spotkaniu społeczności lokalnej w dniu 6 lutego 2008 roku w miejscowości Skórka w gminie Krajenka
- Załącznik nr 6 Lista obecności na spotkaniu społeczności lokalnej w dniu 26 lutego 2008 roku w miejscowości Skórka w gminie Krajenka
- Załącznik nr 7 Lista obecności na spotkaniu społeczności lokalnej w dniu 18 marca 2008 roku w miejscowości Skórka w gminie Krajenka