

Uchwała Nr XXXII/178/05
Rady Miejskiej w Krajence
z dnia 30 września 2005 r.

w sprawie wyrażenia zgody na dokonanie zamiany nieruchomości stanowiących własność Gminy i Miasta Krajenska

Na podstawie art. 18 ust. 2 pkt 9 lit. „a” z dnia 8 marca 1990 roku o samorządzie gminnym (Dz.U. z 2001 roku: Nr 142, poz. 1591; z 2002 roku: Nr 23, poz. 220, Nr 62, poz. 558, Nr 113, poz. 984, Nr 153, poz. 1271, Nr 214, poz. 1806; z 2003 roku: Nr 80 poz. 717, Nr 162, poz. 1568; z 2004 roku: Nr 102, poz. 1055, Nr 116, poz. 1203), art. 14 ust. 3 ustawy z dnia 21 sierpnia 1997 roku o gospodarce nieruchomościami (Dz.U. z 2004 roku, Nr 261, poz. 2603, Nr 281, poz. 2783) oraz § 3 i § 4 pkt. 3 uchwały Nr 31/98 Rady Miejskiej w Krajence z dnia 12 czerwca 1998 roku w sprawie określenia zasad prowadzenia gospodarki nieruchomościami w gminie Krajenska, Rada Miejska w Krajence uchwala, co następuje:

§ 1. Wyraża się zgodę na dokonanie zamiany:

- nieruchomości położonej w Barankowie – obr. 65 Krajenska, oznaczonej nr geodezyjnym 63 o powierzchni 2.80 ha, zapisanej w księdze wieczystej KW 20571,
 - nieruchomości położonej w Łońsku – obr. 65 Krajenska, oznaczonej nr geodezyjnym 336 o powierzchni 2,72 ha, zapisanej w księdze wieczystej KW 20584, stanowiących własność Gminy i Miasta Krajenska, które będą przekazane do zasobów Państwowego Gospodarstwa Leśnego Lasy Państwowe – Nadleśnictwo Złotów,
 - nieruchomości położonej w Skórcie – obr. 77, oznaczonej nr geodezyjnym 382 (droga) o powierzchni 0.14 ha, zapisanej w księdze wieczystej KW 20749,
 - nieruchomości położonej w Skórcie – obr. 77, oznaczonej nr geodezyjnym 383 (droga) o powierzchni 0,14 ha, zapisanej w księdze wieczystej KW 20749,
 - nieruchomości położonej w Skórcie – obr. 77, oznaczonej nr geodezyjnym 384 (droga) o powierzchni 0,06 ha, zapisanej w księdze wieczystej KW 20749,
 - nieruchomości położonej w Skórcie – obr. 77, oznaczonej nr geodezyjnym 385 (droga) o powierzchni 0,40 ha, zapisanej w księdze wieczystej KW 20749,
 - nieruchomości położonej w Skórcie – obr. 77, oznaczonej nr geodezyjnym 386 (droga) o powierzchni 0,13 ha, zapisanej w księdze wieczystej KW 20749,
 - nieruchomości położonej w Skórcie – obr. 77, oznaczonej nr geodezyjnym 387 (droga) o powierzchni 0,25 ha, zapisanej w księdze wieczystej KW 20749,
 - nieruchomości położonej w Skórcie – obr. 77, oznaczonej nr geodezyjnym 391 (droga) o powierzchni 0,05 ha, zapisanej w księdze wieczystej KW 20749
- stanowiących własność Gminy i Miasta Krajenska, które przekazane będą do Państwowego Gospodarstwa Leśnego Lasy Państwowe Nadleśnictwo Zdrojowa Góra na następującą nieruchomość:
- nieruchomość położoną w Skórcie – obr. 77, oznaczoną nr geodezyjnym 8191/4 o powierzchni 2.2308 ha, zapisaną w księdze wieczystej KW 24070 stanowiącą własność Skarbu Państwa, znajdującą się w trwałym zarządzie Państwowego Gospodarstwa Leśnego Lasy Państwowe – Nadleśnictwo Zdrojowa Góra.

§ 2. Zamiana nieruchomości następuje bez dokonywania dopłat mimo różnej wartości nieruchomości będących przedmiotem zamiany.

§ 3. Szczegółowe warunki dokonania zamiany zostaną ustalone w protokole uzgodnień spisany pomiędzy Gminą i Miastem Krajenka, a Państwowym Gospodarstwem Leśnym Lasy Państwowe Nadleśnictwo Zdrojowa Góra i Państwowym Gospodarstwem Leśnym Lasy Państwowe Nadleśnictwo Złotów.

§ 4. Koszty związane z zawarciem umowy ponosi po połowie każda ze stron.

§ 5. Nieruchomości będące przedmiotem zamiany są zakreślone na mapach stanowiących załączniki nr 1, 2, 3 i 4 do uchwały.

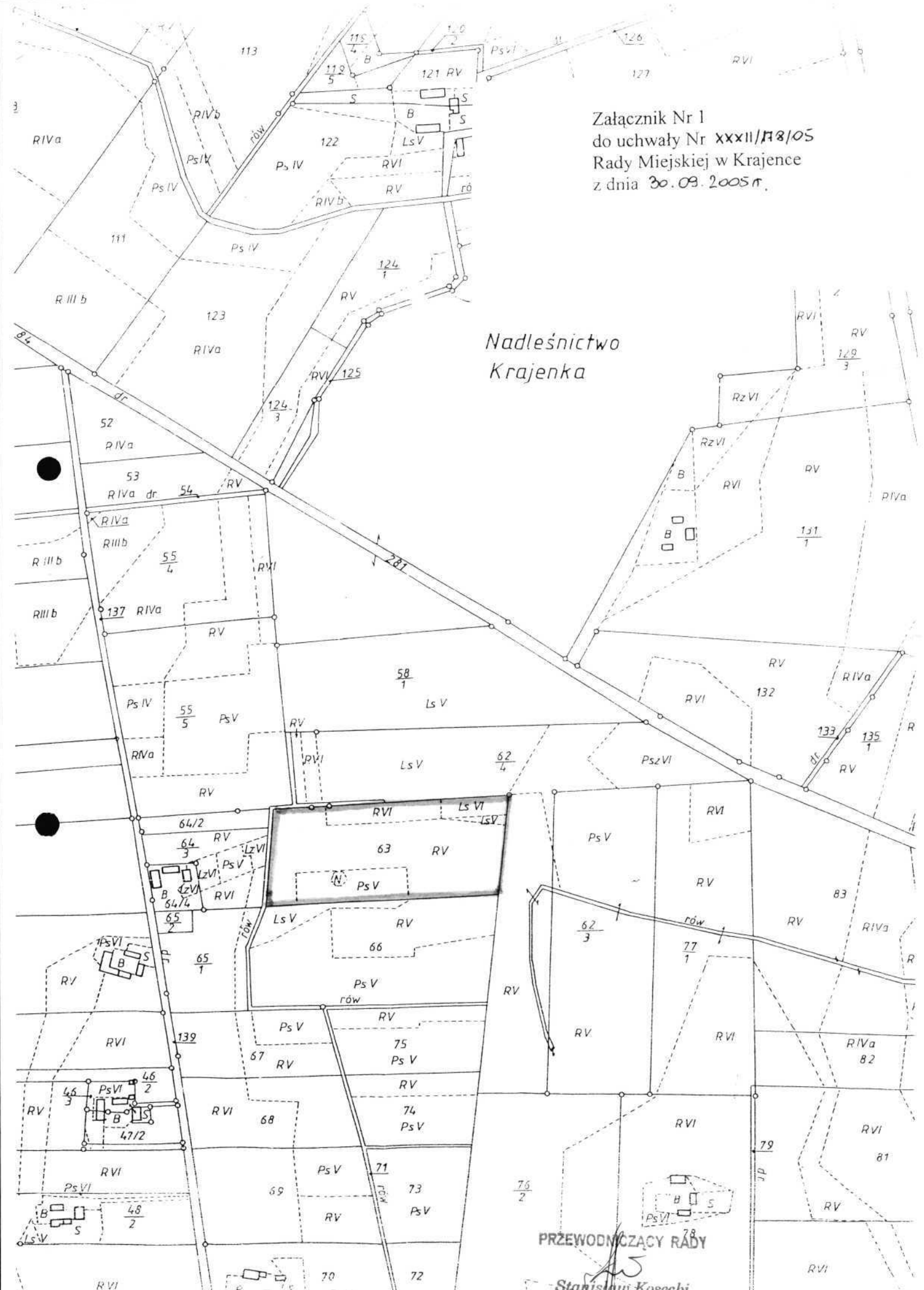
§ 6. Wykonanie uchwały powierza się Burmistrzowi Gminy i Miasta Krajenka.

PRZEWODNICZĄCY RADY


Stanisław Koscecki

Załącznik Nr 1
do uchwały Nr XXXII/118/05
Rady Miejskiej w Krajence
z dnia 30.09.2005 r.

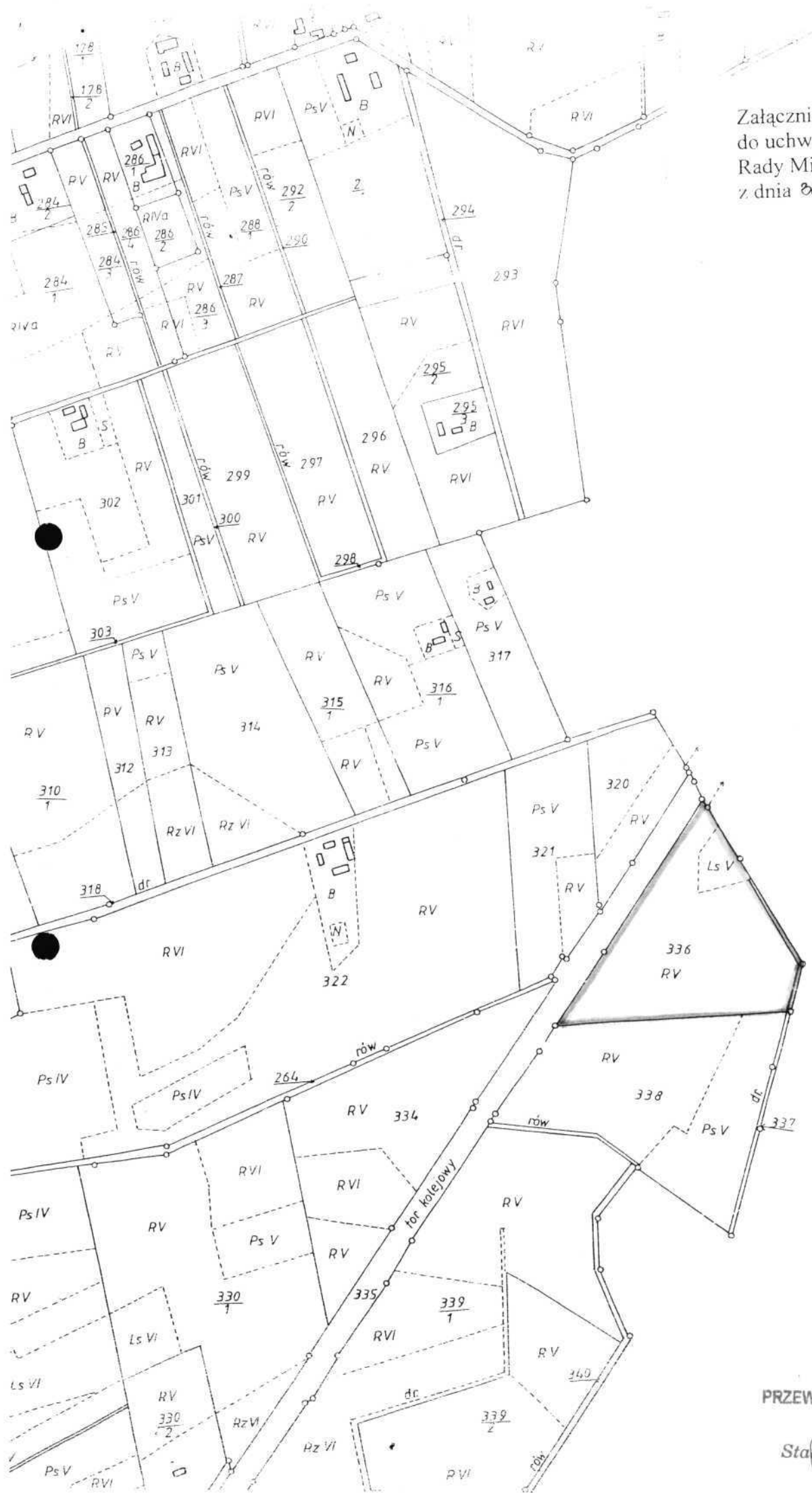
Nadleśnictwo
Krajenka



PRZEWODNICZĄCY RADY

Stanisław Kosecki

Załącznik Nr 2
do uchwały Nr XXVIII/178/05
Rady Miejskiej w Krajence
z dnia 20.09.2005 r.



PRZEWODNICZĄCY RADY

Stanisław Koscecki
Stanisław Koscecki

Załącznik Nr 4
do uchwały Nr XXXII/188/05
Rady Miejskiej w Krajeńcu
z dnia 30.09.2005r.

MAPA

UZUPEŁNIAJĄCA

Skala 1: 5

Miasto:

Gmina: Krajeńca

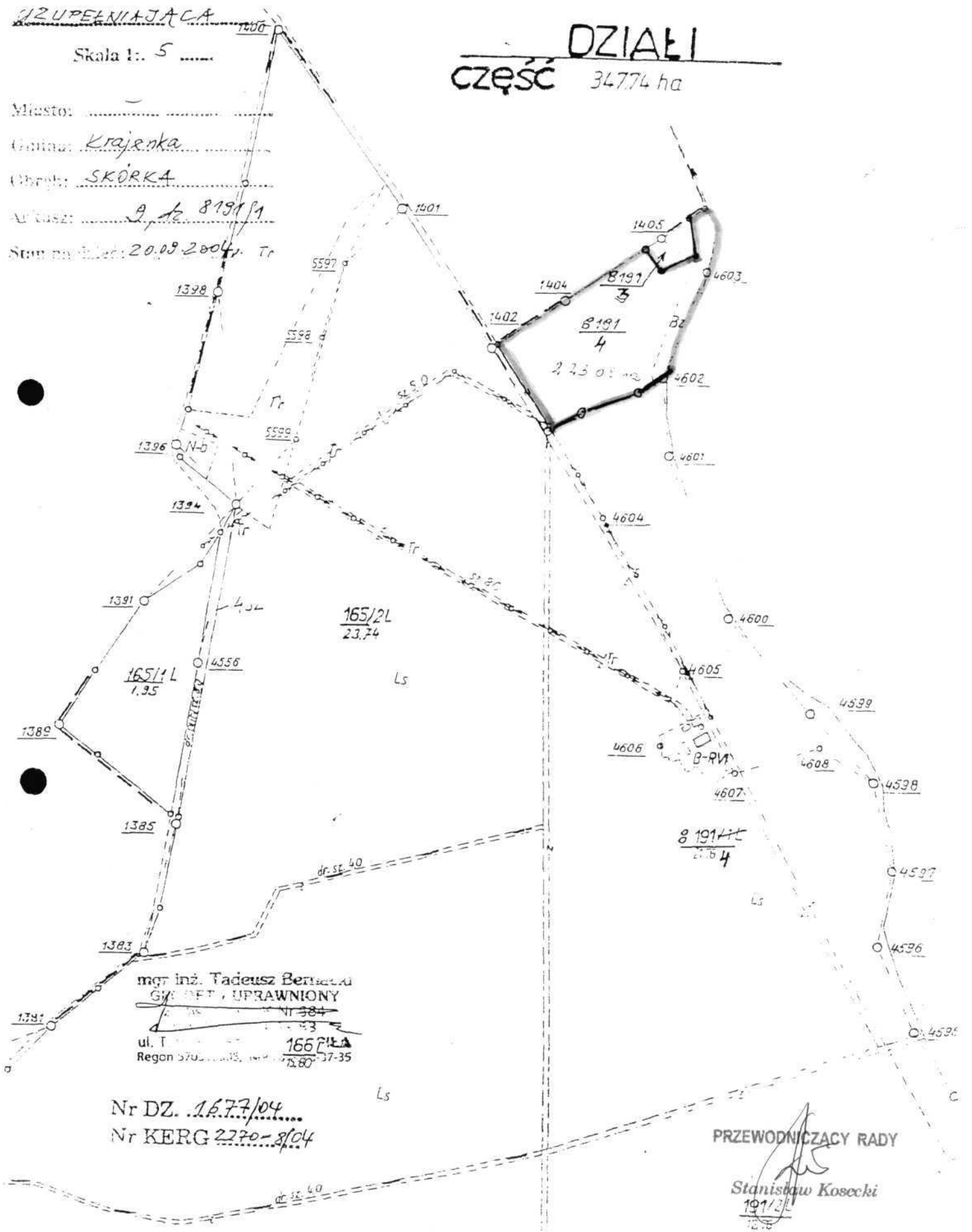
Obwód: SKÓRKA

Adres: 9, 6 8191/1

Stan na dzień: 20.09.2004 r. Tr

DZIAŁ I

część 34774 ha



mgr inż. Tadeusz Bernacki
GŁÓWNY UPRAWNIONY
ul. T. Regon 570, 166/1LA, 17-35, 17.80

Nr DZ. 1677/04
Nr KERG 2270-8/04

PRZEWODNICZĄCY RADY
Stanisław Kosecki
19/12/05